

Gmina Dukła

38-450 Dukła

ul. Trakt Węgierski 11

Znak sprawy: OI.7013.3.5.2022

Dukła, dnia 3 sierpnia 2022 r.

<http://bip.dukla.pl/>

Zaproszenie do składania ofert

Zapraszamy Państwa Firmę do udziału w postępowaniu prowadzonym w trybie zaproszenia do składania ofert:

- 1) „Budowa i modernizacja drogi dojazdowej do gruntów rolnych w obrębie Jasionka, na działce nr ewid. 3426/3”.
- 2) „Budowa i modernizacja drogi dojazdowej do gruntów rolnych w obrębie Równe, na działce nr ewid. 1714”.
- 3) „Budowa i modernizacja drogi dojazdowej do gruntów rolnych w obrębie Nadole, na działce nr ewid. 331”.

(nazwa zadania)

1. Opis przedmiotu zamówienia:

1) „Budowa i modernizacja drogi dojazdowej do gruntów rolnych w obrębie Jasionka, na działce o nr. ewid. 3426/3”

Dł. 120 mb

Szer. 2,5 m

- a) Mechaniczne wykonanie koryta na całej szerokości jezdni w gruncie kat.V-VI gł. 0,30 cm – $120 \times 2,5 = 300.000 \text{ m}^2$,
- b) Mechaniczne wykonanie koryta na całej szerokości jezdni w gruncie kat.V-VI - za każde dalsze 5 cm głębokości – $120 \times 2,5 = 300.000 \text{ m}^2$,
- c) Mechaniczne profilowanie i zagęszczenie podłoża pod warstwy konstrukcyjne nawierzchni w gruncie kategorii V-VI – $120 \times 2,5 = 300.000 \text{ m}^2$,
- d) Wywóz ziemi samochodami samowyladowczymi na odległość do 3 km (grunt kat. III) $120 \times 2,5 \times 0,30 = 90.000 \text{ m}^3$;
- e) Ręczne karczowanie pni o śr. 16-25 cm – 2 szt.
- f) Ręczne ścinanie i karczowanie zagajników średniej gęstości krzaków i podszycia – 0,035ha.
- g) Oczyszczenie terenu z pozostałości po wykarczowaniu (drobne gałęzie, korzenie, kora i wrzos) spalenie pozostałości po karczowaniu = 350.000 m^2 ,
- h) Wykopy oraz przekopy wykonywane koparkami podsiębiernymi $0,25 \text{ m}^3$, roboty ziemne zebranie skarpy na poszerzeniu drogi – $1\text{m} \times 1\text{m} \times 1,20 = 120.000 \text{ m}^3$,
- i) Podbudowa z kruszywa naturalnego – warstwa dolna o grubości po zagęszczeniu 20 cm – $120 \times 2,5 = 300.000 \text{ m}^2$,

- j) Podbudowa z kruszywa łamanego – warstwa górna o grubości po zagęszczeniu 15 cm $120 \times 2,5 = 30.000 \text{ m}^2$,
- k) Oczyszczenie rowów z namułu o grub. 30 cm z wyprofilowaniem skarp rowu – 120.000 mb.
- 2) „Budowa i modernizacja drogi dojazdowej do gruntów rolnych w obrębie Nadole, na działce nr ewid. 331”**
Dł. 240 mb
Szer. 2,5 m
- a) Mechaniczne profilowanie i zagęszczenie podłoża pod warstwy konstrukcyjne nawierzchni w gruncie kategorii V-VI $240 \text{ mb} \times 2,5 = 600.000 \text{ m}^2$,
- b) Regulacja studni kanalizacyjnych = 3 szt.
- c) Podbudowa z kruszywa łamanego – warstwa dolna o grubości po zagęszczeniu 15 cm – $240 \text{ mb} \times 2,5 = 600.000 \text{ m}^2$,
- d) Podbudowa z kruszywa łamanego – warstwa górna o grubości po zagęszczeniu 8 cm – $240 \text{ mb} \times 2,5 = 600.000 \text{ m}^2$,
- e) Podbudowa z kruszywa łamanego – warstwa górna za każdy dalszy 1 cm – $240 \text{ mb} \times 2,5 = 600.000 \text{ m}^2$.
- 3) Budowa i modernizacja drogi dojazdowej do gruntów rolnych w obrębie Równe, na działce nr ewid. 1714”**
Dł. 250 mb
Szer. 3 m
- a) Mechaniczne profilowanie i zagęszczenie podłoża pod warstwy konstrukcyjne nawierzchni w gruncie kategorii V-VI – $95 \text{ m} \times 3 = 285 \text{ m}^2$,
- b) Karczowanie zakrzaczeń – 0,005ha.
- c) Wywiezienie i spalenie pozostałości po karczowaniu,
- d) Mechaniczne wykonanie koryta na całej szerokości jezdni w gruncie kat.V-VI gł. 0,20 cm $255 \times 3 = 465.00 \text{ m}^2$,
- e) Wywóz ziemi samochodami samowyladowczymi na odległość 3 km – 93 m^3 ,
- f) Podbudowa z kruszywa łamanego – warstwa dolna o grubości po zagęszczeniu 15 cm – 750 m^2 ,
- g) Podbudowa z kruszywa łamanego – warstwa górna o grubości po zagęszczeniu 10 cm – 750 m^2 ,
- h) Przepusty pod zjazdami fi 300 – 12 mb,
- i) Oczyszczenie rowów z namułu o grub. 30 cm z wyprofilowaniem skarp rowu – 200 mb.

Dla zobrazowania zakresu prac do niniejszego zaproszenia do składania ofert dołączono przedmiary robót oraz kopie mapy ewidencyjnej z zaznaczonym odcinkiem drogi (załączniki nr 1, 2, 3).

2. Główne warunki udziału w zapytaniu ofertowym:

- 1) Zamawiający nie dopuszcza możliwości składania ofert częściowych.
- 2) Wykonawca zobowiązany jest do:

- a) Posiadania uprawnień do wykonywania określone działalności lub czynności posiadania wiedzy i doświadczenia,
 - b) Wykonawca oświadczy, że dysponuje potencjałem technicznym i osobami zdolnymi do wykonania zamówienia, które będą uczestniczyć w wykonaniu przedmiotu zamówienia,
 - c) Wykonawca oświadczy, że jest ubezpieczony od odpowiedzialności cywilnej w zakresie prowadzonej działalności związanej z przedmiotem zamówienia,
- 3) Zamawiający zastrzega, że postępowanie może zakończyć się brakiem wyboru oferty w przypadku gdy cena oferty najkorzystniejszej przekroczy wysokość środków finansowych, jakie Zamawiający przeznaczył na realizację zamówienia.
 - 4) Zamawiający zastrzega sobie możliwość unieważnienia zapytania ofertowego w przypadku, względnie, gdy wystąpi istotna zmiana okoliczności powodująca, że prowadzenie postępowania lub realizacja zadania nie leży w interesie publicznym, czego nie można było wcześniej przewidzieć.

3. Przygotowanie oferty:

Ofertę należy:

- 1) złożyć w formie pisemnej na Formularzu Oferty w siedzibie Zamawiającego, pokój nr: 111, do dnia 18 sierpnia 2022 r. do godz. 9:00. Zamawiający nie dopuszcza ofert składanych faxem lub e-mailem,
- 2) opakować w jednej kopercie zaadresowanej na Zamawiającego i opatrzonej napisem:
Znak sprawy: OI.7013.3.5.2022.
 - a) „Budowa i modernizacja drogi dojazdowej do gruntów rolnych w obrębie Jasionka, na działce nr ewid. 3426/3”.
 - b) „Budowa i modernizacja drogi dojazdowej do gruntów rolnych w obrębie Równe, na działce nr ewid. 1714”.
 - c) „Budowa i modernizacja drogi dojazdowej do gruntów rolnych w obrębie Nadole, na działce nr ewid. 331”.oferta winna być podpisana przez osoby będące upoważnionymi przedstawicielami Wykonawcy,
- 3) Wykonawca ponosi wszelkie koszty związane z przygotowaniem i złożeniem oferty. Przed złożeniem oferty zaleca się, aby Wykonawca dokonał wizji lokalnej terenu budowy i jego otoczenia a także zdobył wszelkie dodatkowe informacje, które mogą być konieczne do przygotowania oferty oraz zawarcia umowy i wykonania zamówienia.
- 4) Zamawiający przy wyborze oferty będzie się kierował jedynym kryterium tj. cena 100 %.
- 5) Z wybranym Wykonawcą zostanie zawarta pisemna umowa wg załączonego projektu.
- 6) Przy obliczaniu ceny oferty należy uwzględnić oprócz wartości robót budowlanych także inne koszty towarzyszące realizacji całości zadania jak np.: organizacja placu budowy, zapewnienie odpowiedniej osoby do kierowania robotami budowlanymi.

4. Kontakt z wykonawcą:

Osobami upoważnionymi do kontaktu z Wykonawcami jest:

Ryszard Głód, Sławomir Gołąbek tel. 13 43 29 135, 13 43 29 134.

z up. BURMISTRZA
Piotr Świdziński
Naczelnik Wydziału
Organizacyjnego i Inwestycji
(podpis Naczelnika Wydziału)

Klauzula informacyjna o ochronie danych osobowych

Zgodnie z art. 13 ust. 1 i 2 rozporządzenia Parlamentu Europejskiego i Rady (UE) 2016/679 z dnia 27 kwietnia 2016 r. w sprawie ochrony osób fizycznych w związku z przetwarzaniem danych osobowych i w sprawie swobodnego przepływu takich danych oraz uchylenia dyrektywy 95/46/WE (ogólne rozporządzenie o ochronie danych) (Dz. Urz. UE L 119 z 04.05.2016, str. 1), dalej „RODO”, informuję, że:

1. Administratorem Pani/Pana danych osobowych jest Urząd Miejski w Dukli, ul. Trakt Węgierski 11, 38-450 Dukla, której reprezentantem jest Burmistrz Dukli.
2. Kontakt z Inspektorem Ochrony Danych: Urząd Miejski w Dukli, Inspektor Ochrony Danych, ul. Trakt Węgierski 11, 38-450 Dukla lub e-mail iod@dukla.pl.
3. Państwa dane osobowe będą przetwarzane na podstawie obowiązujących przepisów prawa, zawartych umów oraz na podstawie udzielonej zgody. Państwa dane osobowe przetwarzane są w celu/celach :
 - a) wypełnienia obowiązku prawnego ciążącego na administratorze, na podstawie art. 6 ust. 1 lit. c RODO
 - b) wykonywania przez Administratora zadań realizowanych w interesie publicznym lub sprawowania władzy publicznej powierzonej Administratorowi na podstawie art. 6 ust.1 lit. e RODO;
 - c) realizacji umów zawartych z kontrahentami Administratora na podstawie art. 6 ust. 1 lit. b RODO
 - d) w pozostałych przypadkach Państwa dane osobowe przetwarzane są wyłącznie na podstawie wcześniej udzielonej zgody w zakresie i celu określonym w treści zgody na podstawie art. 6 ust. 1 lit. a RODO.
4. Państwa dane osobowe będą przetwarzane w ramach dokumentacji prowadzonej przez Administratora, w formie papierowej i elektronicznej, na podstawie przepisów prawa, przez okres niezbędny do realizacji celów przetwarzania wskazanych w pkt. 3 zgodnie z Instrukcją Kancelaryjną i Jednolitym Rzeczowym Wykazem Akt a następnie archiwizowane zgodnie z Rozporządzeniem Prezesa Rady Ministrów w sprawie organizacji i zakresu działania archiwów zakładowych.
5. W związku z przetwarzaniem danych w celach o których mowa w pkt 4 odbiorcami Państwa danych osobowych mogą być:
 - a) organy władzy publicznej oraz podmioty wykonujące zadania publiczne lub działające na zlecenie organów władzy publicznej, w zakresie i w celach, które wynikają z przepisów powszechnie obowiązującego prawa;

- b) podmioty, które przetwarzają Państwa dane osobowe w imieniu Administratora, na podstawie zawartej umowy powierzenia danych osobowych (tzw. podmioty przetwarzające).
6. W odniesieniu do Pani/Pana danych osobowych decyzje nie będą podejmowane w sposób zautomatyzowany, w tym również w formie profilowania.
7. W związku z przetwarzaniem Państwa danych osobowych przysługują Państwu następujące uprawnienia:
- a) Prawo dostępu do danych, w tym prawo do uzyskania kopii tych danych na podstawie art. 15 RODO;
 - b) Prawo do sprostowania (poprawiania) danych - w przypadku gdy dane są nieprawidłowe lub niekompletne, na podstawie art. 16 RODO;
 - c) Prawo do usunięcia danych (tzw. prawo do bycia zapomnianym), na podstawie art. 17 RODO chyba, że dalsze przetwarzanie danych jest niezbędne do wywiązania się z prawnego obowiązku Administratora, do wykonania zadania realizowanego w interesie publicznym, w ramach sprawowania władzy publicznej przez Administratora, do celów archiwalnych w interesie publicznym oraz do ustalenia dochodzenia lub obrony roszczeń;
 - d) Prawo do ograniczenia przetwarzania danych, na podstawie art. 18 RODO;
 - e) Prawo do przenoszenia danych, na podstawie art. 20 RODO;
 - f) Prawo do wniesienia sprzeciwu wobec przetwarzanych danych, na podstawie art. 21 RODO, z zastrzeżeniem, że nie dotyczy to przypadków, w których Administrator posiada uprawnienie do przetwarzania danych na podstawie przepisów prawa.
8. W przypadku, gdy przetwarzanie danych osobowych odbywa się na podstawie Państwa zgody (art.6 ust.1 lit. a RODO) przysługuje Państwu prawo do cofnięcia zgody w dowolnym momencie. Cofnięcie to nie ma wpływu na zgodność przetwarzania, którego dokonano na podstawie zgody przed jej cofnięciem, z obowiązującym prawem. W sytuacji gdy przetwarzanie danych odbywa się na podstawie Państwa zgody - podanie Administratorowi przez Państwa danych ma charakter dobrowolny.
9. Podanie przez Państwa danych osobowych ma charakter dobrowolny. Konsekwencją niepodania danych osobowych będzie brak możliwości realizacji wykonania zadania, o które Państwo wnoszą lub brak możliwości zawarcia umowy z Administratorem.
10. W przypadku uznania, iż przetwarzanie przez Administratora Państwa danych osobowych narusza przepisy RODO, przysługuje Państwu prawo do wniesienia skargi do Prezesa Urzędu Ochrony Danych Osobowych

Oświadczam, że zapoznałem się z powyższą klauzulą informacyjną

.....
(data i podpis)

Modernizacja drogi dojazdowej w Jasionce dz nr 3426 3.KSTOBMIAR

Lp.	Podstawa	Opis i wyliczenia	j.m.	Poszcz.	Razem
1	KNR 2-31 0101-03 + KNR 2-31 0101-04	Mechaniczne wykonanie koryta na całej szerokości jezdni i chodników w gruncie kat. V-VI głębokości 20 cm Mechaniczne wykonanie koryta na całej szerokości jezdni i chodników w gruncie kat. V-VI - za każde dalsze 5 cm głębokości 120.00*2.50	m ²		
			m ²	300.000	
				RAZEM	300.000
2	KNR 2-31 0103-05	Mechaniczne profilowanie i zagęszczenie podłoża pod warstwy konstrukcyjne nawierzchni w gruncie kat. V-VI 120.00*2.50	m ²		
			m ²	300.000	
				RAZEM	300.000
3	KNR-W 4- 01 0109-06	Wywóz ziemi samochodami samowyładowczymi na odległość do 1 km (grunt kat. III) 120.00*2.50*0.30	m ³		
			m ³	90.000	
				RAZEM	90.000
4	KNR-W 4- 01 0109-08	Wywóz ziemi samochodami samowyładowczymi na każdy następny 1 km Krotność = 3 120.00*2.50*0.30	m ³		
			m ³	90.000	
				RAZEM	90.000
5	KNR 2-01 0106-02	Ręczne karczowanie pni (śr. 16-25 cm) 2	szt.		
			szt.	2.000	
				RAZEM	2.000
6	KNR 2-01 0109-02	Ręczne ścinanie i karczowanie zagajników średniej gęstości 0.035	ha		
			ha	0.035	
				RAZEM	0.035
7	KNR 2-01 0111-01	Oczyszczenie terenu z pozostałości po wykarczowaniu (drobne gałęzie, korzenie, kora i wrzos) ze spalaniem na miejscu 350	m ²		
			m ²	350.000	
				RAZEM	350.000
8	KNR 2-01 0217-04	Wykopy oraz przekopy wykonywane koparkami podsiębiernymi 0.25 m ³ na odkład w gruncie kat. III 1.00*1.00*120.00	m ³		
			m ³	120.000	
				RAZEM	120.000
9	KNR 2-31 0114-01	Podbudowa z kruszywa naturalnego - warstwa dolna o grubości po zagęszczeniu 20 cm 120.00*2.50	m ²		
			m ²	300.000	
				RAZEM	300.000
10	KNR 2-31 0114-05	Podbudowa z kruszywa łamanego - warstwa dolna o grubości po zagęszczeniu 15 cm 120.00*2.50	m ²		
			m ²	300.000	
				RAZEM	300.000
11	KNR 2-31 1403-06	Oczyszczenie rowów z namotu o grub. 30 cm z wyprofilowaniem skarp rowu 120	m		
			m	120.000	
				RAZEM	120.000

GMINA DUKLA

ul. Trakt Węgierski 11
38-450 Dukla

tel. 13 433 00 34, fax 13 433 10 11

NIP 6842364450

REGON 370440531

Job: STAROSTA KROŚNIENSKI
542.456/2022.UN
Encyjn bu: P. 1807. 2004. 1
Czasobu: 6642. 456. 1022
Kopii bu: 09 Lut 2022

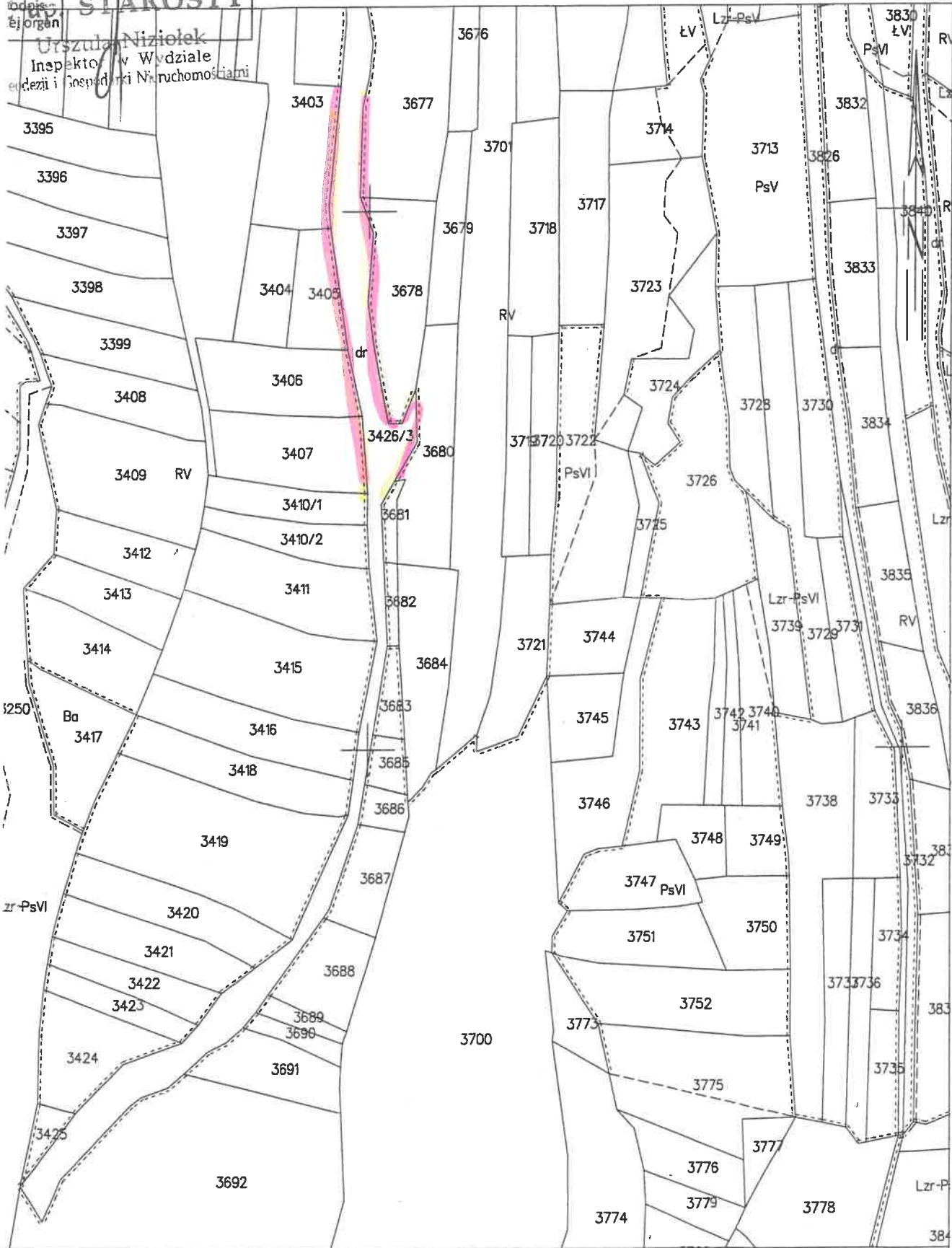
Jednostka ewidencyjna: 180702_5, Dukla - G
Obręb: 0006, Jasionka

2022, Nr 1

KOPIA MAPY EWIDENCYJNEJ SKALA 1:2000

obr. Jasionka 0006: dz. 3426/3
Sekcje mapy: 7.113.27.03; 7.113.27.04

Podpis: Urszula Niziołek
Inżynier w Wydziale
Ewidencji i Gospodarki Nieruchomościami



Modernizacja drogi dojazdowej w Równem dz nr 1714.KST OBMIAR

Lp.	Podstawa	Opis i wyliczenia	J.m.	Poszcz.	Razem
1	KNR 2-31 0103-05	Mechaniczne profilowanie i zagęszczenie podłoża pod warstwy konstrukcyjne nawierzchni w gruncie kat. V-VI 95.00*3.00	m ²		
			m ²	285.000	
				RAZEM	285.000
2	KNR 2-01 0109-02	Ręczne ścinanie i karczowanie zagajników średniej gęstości 0.005	ha		
			ha	0.005	
				RAZEM	0.005
3	KNR 2-01 0111-01	Oczyszczenie terenu z pozostałości po wykarczowaniu (drobne gałęzie, korzenie, kora i wrzos) ze spalaniem na miejscu 50	m ²		
			m ²	50.000	
				RAZEM	50.000
4	KNR 2-31 0101-03	Mechaniczne wykonanie koryta na całej szerokości jezdni i chodników w gruncie kat. V-VI głębokości 20 cm 155.00*3.00	m ²		
			m ²	465.000	
				RAZEM	465.000
5	KNR 4-01 0108-06	Wywóz ziemi samochodami samowyładowczymi na odległość do 1 km grunt.kat. III 155.00*3.00*0.20	m ³		
			m ³	93.000	
				RAZEM	93.000
6	KNR 2-31 0114-05	Podbudowa z kruszywa łamanego - warstwa dolna o grubości po zagęszczeniu 15 cm 465.00+285.00	m ²		
			m ²	750.000	
				RAZEM	750.000
7	KNR 2-31 0114-07 + KNR 2-31 0114-08	Podbudowa z kruszywa łamanego - warstwa górna o grubości po zagęszczeniu 8 cm Podbudowa z kruszywa łamanego - warstwa górna - za każdy dalszy 1 cm grubości po zagęszczeniu 465.00+285.00	m ²		
			m ²	750.000	
				RAZEM	750.000
8	KNR 2-31 0605-06	Przepusty rurowe pod zjazdami - rury betonowe o śr. 30 cm 12	m		
			m	12.000	
				RAZEM	12.000
9	KNR 2-31 1403-06	Oczyszczenie rowów z namułu o grub. 30 cm z wyprofilowaniem skarp rowu 200	m		
			m	200.000	
				RAZEM	200.000

GMINA DUKLA

ul. Trakt Węgierski 11
38-450 Dukla

tel. 13 433 00 34, fax 13 433 10 11

NIP 6842364450

REGON 370440531

KOPIA MAPY EWIDENCYJNEJ
SKALA 1:2000
obr. Równe 0015: dz. 885, 1714, 1931
Sekcje mapy: 7.115.27.23; 7.115.27.24

Województwo: podkarpackie

Jednostka ewidencyjna: 180702 - S. Dukla

Nazwa organu prowadzącego obręb: 0015 - Równe

Starosta Krosński

Identyfikator ewidencyjny materiału zasobu: P. 1807 - 2024 - 1

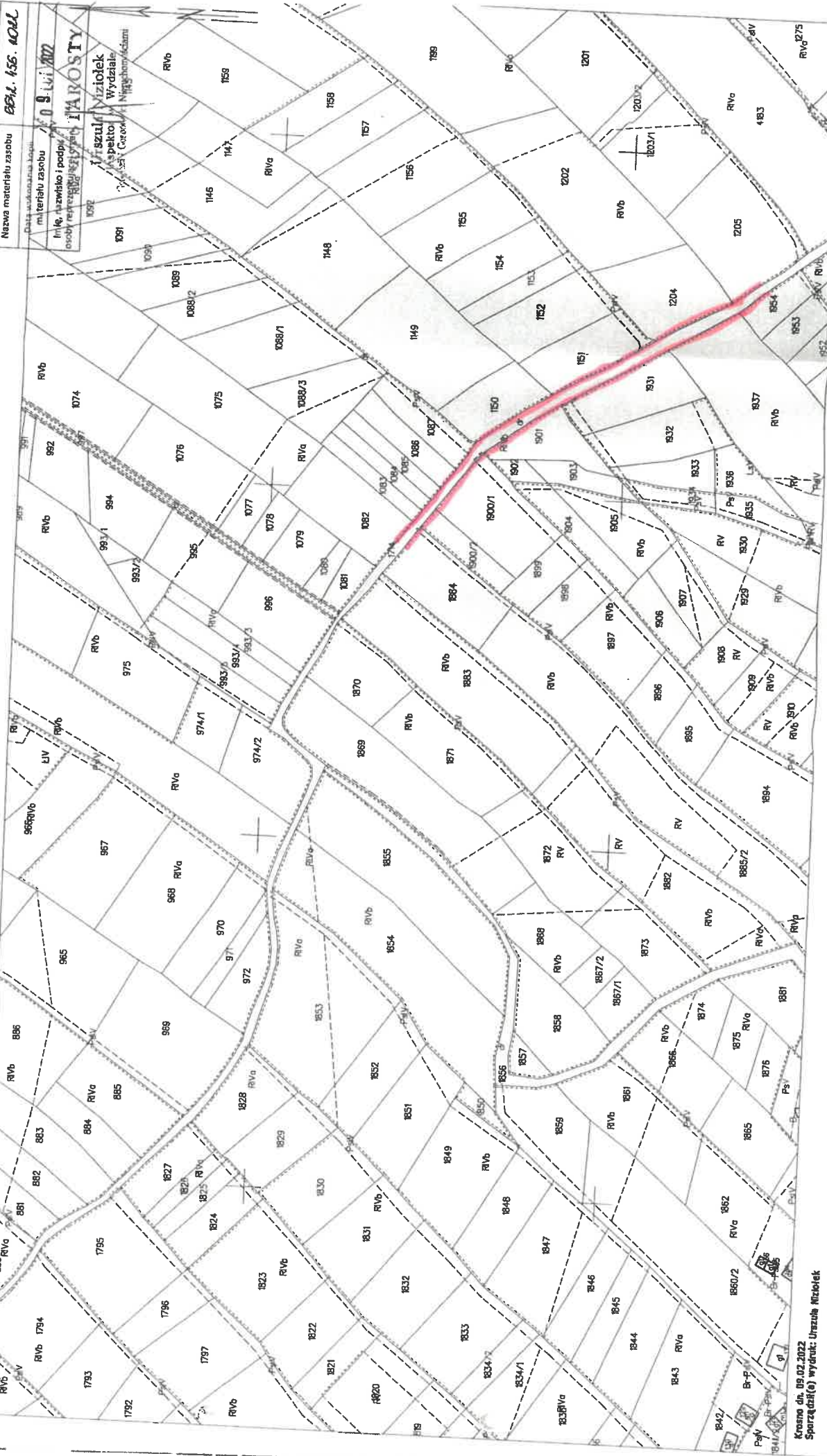
Nazwa materiału zasobu: *BRN. 156. 10ML*

Data aktualizacji: 09.04.2022

Typ materiału zasobu: 1092

Inne nazwisko i podtyp osoby reprezentującej: **STAROSTA KROSŃSKI**

Adres: **Urząd Miejski w Krosnie**
ul. Czerwona 10
33-100 Krosno



Krosno dn. 09.02.2022
Sprządził(e) wydruk: Urząd Miejski

Lp.	Podstawa	Opis i wyliczenia	j.m.	Poszcz.	Razem
1	KNR 2-31 0103-05	Mechaniczne profilowanie i zagęszczenie podłoża pod warstwy konstrukcyjne nawierzchni w gruncie kat. V-VI 240.00*2.50	m ² m ²	 600.000	 600.000
				RAZEM	600.000
2	KNR 2-31 1406-03	Regulacja pionowa studzienek dla włązów kanałowych 3	szt. szt.	 3.000	 3.000
				RAZEM	3.000
3	KNR 2-31 0114-05	Podbudowa z kruszywa łamanego - warstwa dolna o grubości po zagęszczeniu 15 cm 240.00*2.50	m ² m ²	 600.000	 600.000
				RAZEM	600.000
4	KNR 2-31 0114-07 + KNR 2-31 0114-08	Podbudowa z kruszywa łamanego - warstwa górna o grubości po zagęszczeniu 8 cm Podbudowa z kruszywa łamanego - warstwa górna - za każdy dalszy 1 cm grubości po zagęszczeniu 240.00*2.50	m ² m ²	 600.000	 600.000
				RAZEM	600.000

GMINA DUKLA

ul. Trakt Węgierski II
38-450 Dukla
tel. 13 433 00 34, fax 13 433 10 11
NIP 6842364450
REGON 370440531

STAROSTA KROŚNIENSKI

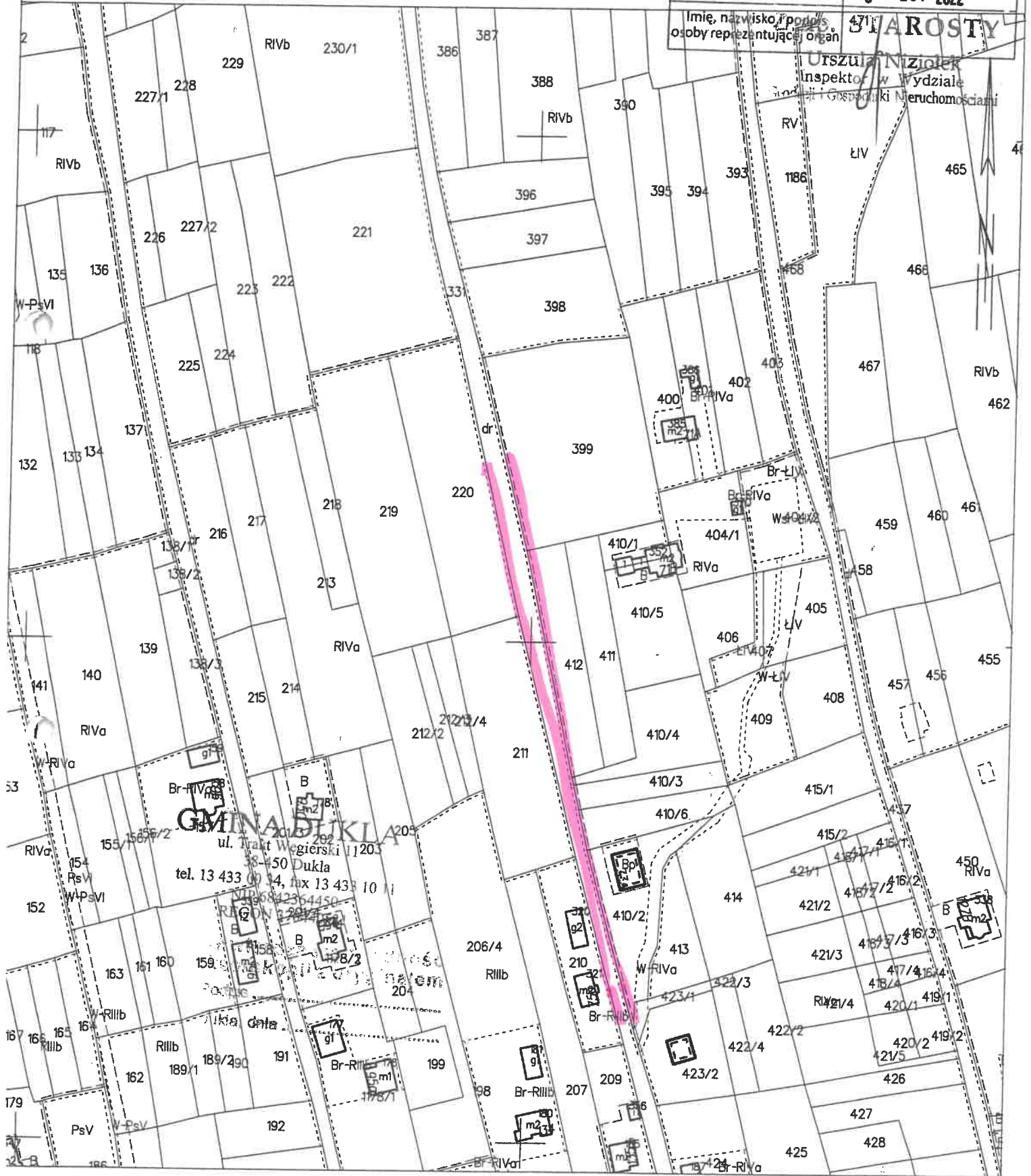
Nr kanc.:GG.I.6642.456.2022.UN

2022. Nr 3

KOPIA MAPY EWIDENCYJNEJ
SKALA 1:2000
 obr. Nadole 0011: dz. 331
 Sekcje mapy: 7.114.27.16; 7.114.27.11

Nazwa organu prowadzącego państwowy zasób geodezyjny i kartograficzny	Województwo: podkarpackie Jednostka ewidencyjna: 180202 5, Dukla - 6 STAROSTA KROŚNIENSKI Obręb: 0011, Nadole
Indikator ewidencyjny materiału zasobu	P. 1807 . 2017 3244
Nazwa materiału zasobu	664d . 456. 101d
Data wykonania kopii materiału zasobu	09 LUT 2022
Imię, nazwisko, podpis osoby reprezentującej organ	STAROSTY

Urszula Niziołek
 Inspektor w Wydziale
 Gospodarki Nieruchomościami



UMOWA OI.7013.3.5.2022

zawarta w dniu 2022 r. w Dukli, pomiędzy:

- 1) **Gminą Dukla, 38-450 Dukla, Trakt Węgierski 11, NIP: 684-23-64-450, REGON: 370440531, reprezentowaną przez:**
Andrzeja Bytnara – Burmistrza Dukli, zwaną dalej Zamawiającym,

a

- 2)
z siedzibą:.....,NIP;.....
KRS/CEDIG
reprezentowanym/ą przez:

- a)
- b)

zwanym/zwaną dalej **Wykonawcą**, zwanymi dalej również **Stronami**.

W wyniku przeprowadzonego postępowania o udzielenie zamówienia publicznego w oparciu o art. 2, ust. 1 pkt 1 ustawy z dnia 11 września 2019 roku Prawo zamówień publicznych oraz zarządzenie Nr 20/21 Burmistrza Dukli z dnia 1 lutego 2021 r. w sprawie ustalenia Regulaminu ramowych procedur udzielania zamówień o wartości szacunkowej nieprzekraczającej 130 000 złotych (netto), zawarto umowę o następującej treści:

§ 1. PRZEDMIOT UMOWY

1. Przedmiotem niniejszej umowy jest:
 - 1) „Budowa i modernizacja drogi dojazdowej do gruntów rolnych w obrębie Jasionka, na działce nr ewid. 3426/3”.
 - 2) „Budowa i modernizacja drogi dojazdowej do gruntów rolnych w obrębie Równe, na działce nr ewid. 1714”.
 - 3) „Budowa i modernizacja drogi dojazdowej do gruntów rolnych w obrębie Nadole, na działce nr ewid. 331”.
2. Zadanie realizowane jest z udziałem dotacji Umowa Nr RG.I.7152.7.4.2022 z dnia 7 lipca 2022 r.
3. Zakres robót oraz szczegółowe warunki realizacji robót składających się na przedmiot umowy określa przedmiar robót oraz oferta Wykonawcy (zał. nr 1 i nr 2 do umowy).
4. Wszystkie prace objęte niniejszą umową Wykonawca wykona zgodnie z przepisami prawa, postanowieniami umowy i dokumentami określonymi w niniejszej umowie, a w szczególności w ust. 3.

§ 2. TERMIN REALIZACJI

Strony ustalają termin realizacji przedmiotu umowy do dnia **25 października 2022 r.**

§ 3. PRZEDSTAWICIELE STRON

1. Nadzór nad realizacją zadania ze strony Zamawiającego sprawować będzie:
.....
2. Przedstawicielem ze strony Wykonawcy na budowie będzie:
.....

§ 4. OBOWIĄZKI ZAMAWIAJĄCEGO

Do obowiązków Zamawiającego należy:

- 1) protokolarne przekazanie placu budowy Wykonawcy, które nastąpi w terminie do 5 dni, licząc od daty podpisania umowy,
- 2) terminowe regulowanie płatności na podstawie wystawionej faktury,

§ 5. OBOWIĄZKI WYKONAWCY

1. Do obowiązków Wykonawcy należy w szczególności:

J. Cypała



- 1) protokolarne przejęcie placu budowy i rozpoczęcie robót nie później niż do 3 dni od daty przejęcia placu budowy,
 - 2) odpowiednie zabezpieczenie terenu budowy wraz ze znajdującymi się na nim obiektami budowlanymi, urządzeniami technicznymi oraz innymi, zgodnie z ustawą Prawo budowlane,
 - 3) wykonanie przedmiotu umowy zgodnie z niniejszą umową, przedmiarem robót, obowiązującymi normami i przepisami techniczno-budowlanymi,
 - 4) zastosowanie do realizacji przedmiotu umowy materiałów odpowiadających jakościowo i technicznie wymogom wyrobów dopuszczonych do obrotu i stosowania w budownictwie zgodnie z dokumentacją techniczną,
 - 5) zabezpieczenie frontu robót przed dostępem osób nieupoważnionych, oznakowanie i zabezpieczenie terenu budowy i utrzymywanie go we właściwym stanie przez cały okres trwania realizacji przedmiotu umowy,
 - 6) zapewnienie na placu budowy i w jego otoczeniu ładu, porządku i bezpieczeństwa przed zniszczeniem i zanieczyszczeniem,
 - 7) naprawienie wszelkich szkód osobowych i rzeczowych, które Wykonawca wyrządzi Zamawiającemu lub osobom trzecim, w związku lub przy wykonywaniu niniejszej umowy. W szczególności w przypadku uszkodzenia lub zniszczenia mienia Zamawiającego lub osób trzecich w toku realizacji przedmiotu umowy, Wykonawca zobowiązuje się doprowadzić go do stanu pierwotnego i naprawić szkodę na własny koszt,
 - 8) Wykonawca ponosi pełną odpowiedzialność za teren budowy z chwilą jego przejęcia,
 - 9) wykonanie przedmiotu umowy z materiałów i środków własnych, przy użyciu sprzętu przeznaczonego do realizacji przedmiotu umowy,
 - 10) Wykonawca poniesie we własnym zakresie wszelkie dodatkowe koszty związane z wykonaniem przedmiotu umowy, a w szczególności:
 - a) urządzenia terenu budowy, zaplecza budowy, zabezpieczenia terenu budowy i terenu prowadzonych robót, ochrony mienia i zachowania warunków bezpieczeństwa,
 - b) sporządzenia planu bezpieczeństwa i ochrony zdrowia,
 - c) transportu,
 - d) składowania gruzu, złomu itp.,
 - e) likwidacji budowy i uporządkowania terenu budowy.
 - 11) w trakcie realizacji zamówienia Wykonawca zobowiązuje się do bezwzględnego przestrzegania art. 9 ustawy o zbiorowym zaopatrzeniu w wodę i zbiorowym odprowadzaniu ścieków tj. nie wprowadzania ścieków bytowych i przemysłowych do urządzeń kanalizacyjnych przeznaczonych do odprowadzania ścieków opadowych, a także nie wprowadzania ścieków opadowych i wód drenażowych do kanalizacji sanitarnej, w tym również nie wykonywania robót, które mogą spowodować naruszenie tych przepisów przez osoby trzecie.
 - 12) jako wytwarzający odpady – do przestrzegania przepisów prawnych wynikających z następujących ustaw:
 - a) Ustawy z dnia 27 kwietnia 2001 r. Prawo ochrony środowiska,
 - b) Ustawy z dnia 14 grudnia 2012 r. o odpadach,
 - c) powołane przepisy prawne Wykonawca zobowiązuje się stosować z uwzględnieniem ewentualnych zmian stanu prawnego w tym zakresie;
 - 13) inne obowiązki wynikające z odrębnych przepisów prawa lub niezbędne dla wykonania niniejszej umowy.
2. Przedmiot umowy spełnia warunki służące zapewnieniu dostępności osobom ze szczególnymi potrzebami, zgodnie z uwzględnieniem minimalnych wymagań określonych w art. 6 ustawy z dnia 19 lipca 2019 roku o zapewnieniu dostępności osobom ze szczególnymi potrzebami.
 3. Jeżeli rodzaj wykonywanej pracy czy stopień zagrożeń związanych z warunkami pracy lub jej przebiegiem jest tak znaczny, że wskazane jest, aby nawet do doraźnego wykonywania tych prac lub przebywania w tych warunkach były dopuszczane wyłącznie osoby fizyczne mające odpowiedni stan zdrowia i przeszkolone w zakresie bezpieczeństwa i higieny pracy, to na wykonującym przedmiot niniejszej umowy (dotyczy także ewentualnych podwykonawców i dalszych podwykonawców) ciąży

obowiązek poddawania się samemu i zatrudnionym przez niego pracownikom, bez względu na podstawę zatrudnienia (umowa cywilno-prawna i umowa o świadczenie usług), wstępnym, okresowym i kontrolnym badaniom lekarskim oraz szkolenia, jak również stosowanie się do wskazań lekarskich z tym związanych.

§ 6. WYNAGRODZENIE I ZAPŁATA WYNAGRODZENIA

1. Za wykonanie przedmiotu Umowy, określonego w § 1 ust. 1 pkt 1-3 niniejszej Umowy, Strony ustalają wynagrodzenie kosztorysowe w oparciu o kosztorys ofertowy Wykonawcy stanowiący integralną część umowy, w kwocie:
 - 1) **Budowa i modernizacja drogi dojazdowej do gruntów rolnych w obrębie Jasionka, na działce nr ewid. 3426/3.**
brutto:..... zł, słownie: zł.,
w tym:
dotacja z Budżetu Województwa, brutto: zł,
środki własne, brutto: zł,
 - 2) **„Budowa i modernizacja drogi dojazdowej do gruntów rolnych w obrębie Równe na działce o nr. ewid. 1714”.**
brutto:..... zł, słownie: zł.,
w tym:
dotacja z Budżetu Województwa, brutto: zł,
środki własne, brutto: zł,
 - 3) **„Budowa i modernizacja drogi dojazdowej do gruntów rolnych w obrębie Nadole na działce o nr ewid. 331”.**
brutto:..... zł, słownie: zł.,
w tym:
dotacja z Budżetu Województwa, brutto: zł,
środki własne, brutto: zł,
2. Wykonawca oświadcza, że jest płatnikiem podatku VAT, uprawnionym do wystawienia faktury VAT.
3. Realizacja płatności: na podstawie faktury na wskazane konto Wykonawcy wraz z dołączonym protokołem odbioru końcowego robót – przelewem, w terminie 30 dni od daty przyjęcia faktury przez Zamawiającego, przy czym za dzień zapłaty uważać się będzie dzień złożenia polecenia przelewu w banku przez Zamawiającego.
4. Wykonawca oświadcza, że środki finansowe za złożoną fakturę należy przekazać na rachunek bankowy Nr
5. Wykonawca oświadcza, że numer rachunku bankowego wskazany na fakturach wystawionych w związku z realizacją niniejszej umowy, jest numerem właściwym dla dokonania rozliczeń na zasadach podzielnej płatności (split payment), zgodnie z przepisami ustawy z dnia 11 marca 2004 r. o podatku od towarów i usług.
6. Wynagrodzenie jest ustalone zgodnie z ustawą o podatku od towarów i usług (VAT - mechanizm podzielonej płatności). Zapłata wynagrodzenia będzie dokonana przelewem na rachunek bankowy wskazany w **ust. 4** i zawarty na fakturze VAT, ujawniony w „Wykazie podmiotów zarejestrowanych jako podatnicy VAT, niezarejestrowanych oraz wykreślonych i przywróconych do rejestru VAT”, tzw. Biała lista. W przypadku, gdy ten rachunek bankowy nie będzie ujawniony na w/w wykazie, zapłata na nieujawniony rachunek będzie wiązała się ze złożeniem zawiadomienia o zapłacie należności do naczelnika urzędu skarbowego właściwego dla wystawcy faktury.

§ 7. KARY UMOWNE

1. Wykonawca zapłaci Zamawiającemu karę umowną:
 - 1) za odstąpienie od umowy przez Zamawiającego z przyczyn, za które ponosi odpowiedzialność Wykonawca w wysokości 10,00 % wartości wynagrodzenia brutto,

M. Cyprien 



- 2) za opóźnienie w wykonaniu całości robót zgodnie z ustalonym harmonogramem rzeczowo-finansowym w wysokości 0,10 % wynagrodzenia brutto, za każdy dzień opóźnienia,
 - 3) za opóźnienie w usunięciu wad i usterek przedmiotu umowy stwierdzonych przy odbiorach w wysokości 0,15 % wynagrodzenia brutto, za każdy dzień opóźnienia, licząc od dnia wyznaczonego na usunięcie wad,
 - 4) za opóźnienie w usunięciu wad i usterek przedmiotu umowy stwierdzonych w trakcie jego użytkowania w okresie trwania rękojmi i /lub gwarancji w wysokości 0,20 % wartości wynagrodzenia brutto, za każdy dzień opóźnienia, licząc od dnia wyznaczonego na usunięcie wad lub usterek.
2. Kwota odpowiadająca wysokości naliczonych kar umownych może zostać potrącona z wynagrodzenia za wykonanie przedmiotu umowy lub ze zobowiązań Zamawiającego wobec Wykonawcy.
 3. Stronom przysługuje prawo dochodzenia na zasadach ogólnych odszkodowania przewyższającego wysokość zastrzeżonych kar umownych do wysokości rzeczywiście poniesionej szkody.

§ 8. ODBIORY I PROCEDURY

1. Strony postanawiają, że Wykonawca zgłosi pisemnie Zamawiającemu gotowość całego przedmiotu umowy do odbioru.
2. Zamawiający wyznaczy termin odbioru w ciągu 5 dni od daty zgłoszenia przez Wykonawcę osiągnięcia gotowości części lub całego przedmiotu umowy do odbioru.
3. Jeżeli w trakcie odbioru zostaną stwierdzone wady i usterki, to Zamawiającemu przysługują następujące uprawnienia:
 - 1) jeżeli wady nadają się do usunięcia Zamawiający może odmówić odbioru do czasu ich usunięcia, wyznaczając równocześnie termin usunięcia wad,
 - 2) jeżeli wady nie nadają się do usunięcia Zamawiający może:
 - a) odstąpić od umowy lub zażądać wykonania przedmiotu odbioru po raz drugi, jeżeli wady te uniemożliwiają użytkowanie przedmiotu umowy zgodnie z przeznaczeniem,
 - b) powierzyć poprawienie lub wykonanie części przedmiotu umowy innej osobie na koszt i niebezpieczeństwo Wykonawcy.
4. Wykonawca zobowiązany jest do zawiadomienia Zamawiającego o usunięciu wad, żądając jednocześnie wyznaczenia terminu odbioru zakwestionowanych uprzednio robót, wadliwie wykonanych.
5. Zamawiający wyznacza terminy przeglądów robót przedmiotu umowy w okresie rękojmi i gwarancji, a w razie stwierdzenia wad i usterek wyznacza termin do ich usunięcia.
6. W razie stwierdzenia podczas przeglądów, o których mowa w ust. 5 wad i usterek, Zamawiający wyznaczy termin pokontrolnego stwierdzenia usunięcia tych wad i usterek.

§ 9. GWARANCJA I RĘKOJMIA

1. Wykonawca udziela 24 miesiące gwarancji jakości na wykonanie robót objętych umową, licząc od daty przekazania przez Wykonawcę przedmiotu umowy i przejęcia go przez Zamawiającego jako należycie wykonanego na podstawie protokołu robót podpisanego przez strony umowy.
2. Strony ustalają, że odpowiedzialność Wykonawcy z tytułu rękojmi za wady fizyczne robót, użyte materiały i urządzenia zostaje rozszerzona na okres równy okresowi udzielonej w ust. 1 gwarancji.
3. W okresie gwarancyjnym Wykonawca jest obowiązany do nieodpłatnego usuwania zaistniałych wad i usterek w terminie wyznaczonym przez Zamawiającego, licząc od daty pisemnego (listem/faksem/e-mailem) powiadomienia przez Zamawiającego.
4. W przypadku, gdy Wykonawca nie przystąpił do usuwania wad w wyznaczonym przez Zamawiającego terminie lub usunął wady w sposób nienależyty, Zamawiający, poza uprawnieniami przysługującymi mu na podstawie Kodeksu Cywilnego, może powierzyć usunięcie wad podmiotowi trzeciemu na koszt i ryzyko Wykonawcy (wykonanie zastępcze), po uprzednim wezwaniu Wykonawcy i wyznaczeniu dodatkowego terminu nie krótszego niż 7 dni roboczych.

5. Realizacja uprawnień z tytułu gwarancji jakości odbywać się będzie według zasad określonych w artykułach 577 do 581 Kodeksu Cywilnego.

§ 10. POSTANOWIENIA KOŃCOWE

1. Zmiana postanowień zawartej umowy może nastąpić wyłącznie za zgodą obu stron wyrażoną w formie pisemnego aneksu – pod rygorem nieważności.
2. W sprawach nieuregulowanych niniejszą umową stosuje się przepisy Kodeksu Cywilnego, Prawa budowlanego – łącznie z przepisami wykonawczymi.
3. Zamawiający nie dopuszcza cesji wierzytelności wynikających z niniejszej umowy na osoby trzecie, bez pisemnej zgody Zamawiającego.
4. Wykonawca zobowiązany jest do zachowania poufności informacji uzyskanych w trakcie realizacji robót budowlanych.
5. Wszelkie mogące wyniknąć na tle umowy spory, rozstrzygać będzie Sąd właściwy dla Zamawiającego.
6. Umowę sporządzono w trzech jednobrzmiących egzemplarzach, dwa dla Zamawiającego i jeden dla Wykonawcy.

ZAMAWIAJACY:

WYKONAWCA:

Sprawdzono pod względem
formalno-prawnym
RABCA PRAWNY
Janusz Kubit

M. Cyprian 

KLAUZULA INFORMACYJNA DLA WYKONAWCÓW umów o roboty budowlane zawieranych z Gminą Dukla

I. Informacje wprowadzające.

Niniejszym informujemy Pana/Panią, że przetwarzamy Pana/Pani dane osobowe. Szczegóły tego dotyczące znajdziesz poniżej.

II. Kto jest administratorem Pana/Pani danych?

Administratorem Pana/Pani danych osobowych jest Gmina Dukla, 38-450 Dukla, Trakt Węgierski 11, NIP: 684-23-64-450, REGON: 370440531, zwana dalej Gminą lub Administratorem.

III. Dane kontaktowe.

Jeżeli chciałby Pan/chciałaby Pani się z nami skontaktować prosimy o napisanie do nas wiadomości e-mail na adres: iod@dukla.pl lub przesłanie listu tradycyjnego na adres: 38-450 Dukla, Trakt Węgierski 11, z dopiskiem „Dane osobowe”.

IV. W jakich celach będziemy wykorzystywać Pana/Pani dane osobowe i na jakiej podstawie?

Pani/Pana dane osobowe będą przetwarzane przez Gminę w celach związanych z realizacją praw i obowiązków wynikających z łączących Gminę z kontrahentami umów, w szczególności o realizację robót budowlanych, wypełnienia obowiązków prawnych Administratora związanych z prowadzeniem dokumentacji budowlanej, realizacji obowiązków wynikających z przepisów podatkowych i o rachunkowości, zapewnienia bezpieczeństwa osób i mienia na terenie budowy oraz dochodzenia ewentualnych roszczeń.

Podstawą prawną przetwarzania Pani/Pana danych osobowych jest:

- art. 6 ust. 1 lit. b) RODO tj. niezbędność do zawarcia i realizacji przez Administratora obowiązków i uprawnień wynikających z umów najmu zawartych między stronami,
- art. 6 ust. 1 lit. c) RODO tj. niezbędność wykonania obowiązków prawnych ciążących na Administratorze, w tym wynikających z przepisów sektorowych z zakresu prowadzenia procesu budowlanego,
- art. 6 ust. 1 lit. f) RODO tj. prawnie uzasadnione interesy Administratora takie jak m.in.: zapewnianie bezpieczeństwa osób i mienia na terenach należących do Gminy, dochodzenie roszczeń.

V. Informacja o obowiązku podania danych i skutkach ich niepodania.

Podanie przez Panią/Pana danych osobowych jest dobrowolne, ale skutkiem ich niepodania będzie brak możliwości zawarcia oraz realizacji wskazanych w pkt. IV umów i obowiązków.

VI. Okres przetwarzania danych.

Pani/Pana dane będą przetwarzane przez okres niezbędny do realizacji zawartej przez z Gminą umowy, a po jej zakończeniu przez okres oraz w zakresie wymaganym przez przepisy prawa lub do czasu przedawnienia ewentualnych roszczeń wynikających z wskazanych w pkt. IV umów i obowiązków.

VII. Odbiorcy danych.

Pani/Pana dane osobowe będą przekazywane uprawnionym instytucjom określonym przez przepisy prawa oraz podmiotom przetwarzającym, które świadczą usługi na rzecz Administratora i którym te dane są powierzane oraz innym podmiotom, z którymi współpracuje Administrator, w szczególności: podwykonawcom, dokonującym napraw lub remontów nieruchomości, usuwającym awarie, będącym dostawcami mediów do nieruchomości oraz usług IT.

VIII. Przysługujące Panu/Pani prawa.

Przysługuje Pani/Panu prawo dostępu do swoich danych osobowych, ich sprostowania, usunięcia lub ograniczenia przetwarzania, a także prawo do wniesienia sprzeciwu wobec ich przetwarzania, a także prawo do przenoszenia danych - w przypadkach i na zasadach określonych w przepisach RODO.



Przysługuje Pani/Panu również prawo do złożenia skargi do organu nadzorczego - Prezesa Urzędu Ochrony Danych Osobowych, z siedzibą w Warszawie przy ul. Stawki 2, 00-193 Warszawa.

Informujemy, iż w oparciu o Pana/Pani dane osobowe Gmina nie będzie podejmować wobec Pana/Pani zautomatyzowanych decyzji.

IX. Przekazywanie danych do państw trzecich.

Dane osobowe nie będą przekazywane poza terytorium Europejskiego Obszaru Gospodarczego.



FORMULARZ OFERTY

na roboty budowlane dostawy, usługi o wartości netto poniżej 130 000,00 złotych

1. Nazwa i adres Zamawiającego:

**Gmina Dukla
38-450 Dukla
ul. Trakt Węgierski 11**

2. Nazwa przedmiotu zamówienia :

- 1) „Budowa i modernizacja drogi dojazdowej do gruntów rolnych w obrębie Jasionka, na działce o nr. ewid. 3426 ”
- 2) Budowa i modernizacja drogi dojazdowej do gruntów rolnych w obrębie Równe, na działce nr ewid. 1714”
- 3) „Budowa i modernizacja drogi dojazdowej do gruntów rolnych w obrębie Nadole, na działce nr ewid. 331”.

3. Tryb postępowania : zaproszenia do składania ofert.

4. Nazwa i adres Wykonawcy (dane kontaktowe).

.....

5. Oferuję wykonanie przedmiotu zamówienia za:

- 1) Budowa i modernizacja drogi dojazdowej do gruntów rolnych w obrębie Jasionka, na działce o nr. ewid. 3426/3”
cenę (brutto) : zł
słownie brutto : zł
- 2) Budowa i modernizacja drogi dojazdowej do gruntów rolnych w obrębie Równe, na działce nr ewid. 1714”
cenę (brutto) : zł
słownie brutto : zł
- 3) „Budowa i modernizacja drogi dojazdowej do gruntów rolnych w obrębie Nadole, na działce nr ewid. 331”.
cenę (brutto) : zł
słownie brutto : zł

6. Deklaruję ponadto :

- 1) termin wykonania zamówienia :,
- 2) warunki płatności :,
- 3) termin związania ofertą wynosi :,
- 4) przedmiot zamówienia wykonam sam / przy udziale podwykonawców tj. firmy

7. Oświadczam, że:

- 1) zapoznałem/zapoznaliśmy się z opisem przedmiotu zamówienia i nie wnoszę/wnosimy do niego zastrzeżeń,
- 2) zapoznałem/zapoznaliśmy się z projektem umowy i nie wnoszę/wnosimy do niego uwag,
- 2) w razie wybrania naszej oferty zobowiązuję/zobowiązujemy się do podpisania umowy w miejscu i terminie określonym przez Zamawiającego.

8. Załącznika do niniejszego formularza stanowiącymi integralną część oferty są;

- 1) wypełniony i zaakceptowany wzór umowy,
- 2) oświadczenie Wykonawcy, że dysponuje potencjałem technicznym i osobami zdolnymi do wykonania zamówienia, które będą uczestniczyć w wykonaniu przedmiotu zamówienia,
- 3)
- 4)

..... dn.

.....
podpisy i pieczęcie osób upoważnionych

** dane przykładowe*

.....
(pieczęć Wykonawcy)