

**UCHWAŁA NR XLIV/289/14
RADY MIEJSKIEJ W DUKLI**

z dnia 23 stycznia 2014 r.

w sprawie zatwierdzenia Planu odnowy miejscowości Cergowa.

Na podstawie art. 18 ust. 2 pkt 6 ustawy z dnia 8 marca 1990 r. o samorządzie gminnym (Dz.U. z 2013 r., poz. 594 z późniejszymi zmianami) oraz § 10 ust.2 pkt 2 lit. b rozporządzenia Ministra Rolnictwa i Rozwoju Wsi z dnia 14 lutego 2008 r. w sprawie szczegółowych warunków i trybu przyznawania pomocy finansowej w ramach działania „Odnowa i rozwój wsi” objętego Programem Rozwoju Obszarów Wiejskich na lata 2007-2013 (Dz.U. z 2013 r., poz. 501), Rada Miejska w Dukli uchwała, co następuje:

§ 1. Zatwierdza „ Plan odnowy miejscowości Cergowa” przyjęty 27 października 2013 r. przez Zebranie Wiejskie Mieszkańców Cergowa, stanowiący załącznik do uchwały.

§ 2. Wykonanie uchwały powierza Burmistrzowi Dukli.

§ 3. Uchwała wchodzi w życie z dniem podjęcia.

Przewodniczący Rady

Andrzej Dzedzic

PLAN ODNOWY MIEJSCOWOŚCI CERGOWA



Cergowa październik 2013

SPIS TREŚCI

1. WSTĘP.....	3
2. WPROWADZENIE..	4
3. DIAGNOZA STANU ISTNIEJĄCEGO.....	5
3.1 Położenie Administracyjno – Geograficzne.....	5
3.2 Historia.....	6
4. POWIĄZANIA KOMUNIKACYJNE.....	7
5. DEMOGRAFIA.....	10
6. GOSPODARKA.....	11
6.1 Bezrobocie.....	12-14
7. INFRASTRUKTURA.....	15
7.1 Infrastruktura drogowa.....	15
7.2 Identyfikacja problemów.....	15
7.3 Kanalizacja i gospodarka wodno – ściekowa.....	16
7.4 Wodociągi.....	16
7.5 Energetyka.....	17
8. ANALIZA ZASOBÓW MIEJSCOWOŚCI CERGOWA	17-18
9. OPIS i CHARAKTERYSTYKA OBSZARU	19
10. OCENA MOCNYCH I SŁABYCH STRON MIEJSCOWOŚCI CERGOWA.....	21
10.1 Czynniki wewnętrzne.....	21
10.2 Czynniki zewnętrzne.....	22
11. PLAN DZIAŁAŃ.....	22 - 23
12. WDRAŻANIE I MONITOROWANIE PLANU.....	23
13. PODSUMOWANIE.....	23

1. WSTĘP

Rozwój i odnowa obszarów wiejskich to jedno z kluczowych wyzwań, jakie stoją przed Polską w okresie integracji z Unią Europejską. Zasadniczym jej celem jest wzmocnienie działań służących zmniejszaniu istniejących dysproporcji i różnic w poziomie rozwoju obszarów wiejskich w stosunku do terenów miejskich.

Plan Odnowy Miejscowości jest jednym z najważniejszych elementów odnowy wsi, jej rozwoju oraz poprawy warunków pracy i życia mieszkańców. Sporządzenie i uchwalenie takiego dokumentu stanowi niezbędny warunek przy aplikowaniu o środki finansowe w ramach „Programu Rozwoju Obszarów Wiejskich 2007-2013” działanie „Odnowa i rozwój wsi”, jak również stanowić będzie wytyczne dla władz Gminy Dukla przy opracowaniu kierunków rozwoju miejscowości.

Celem działania „Odnowa i rozwój wsi” jest przede wszystkim podniesienie standardu życia i pracy we wskazanej miejscowości poprzez m.in. realizację określonych priorytetowych inwestycji. Planowane przedsięwzięcia mają zaktywizować mieszkańców do działań prospołecznych, a w konsekwencji przyczynić się do podniesienia atrakcyjności całej miejscowości. Działanie umożliwi rozwój tożsamości społeczności wiejskiej, zachowanie dziedzictwa kulturowego i specyfiki obszarów wiejskich oraz wpłynie na wzrost ich atrakcyjności turystycznej i inwestycyjnej.

W ramach działania pomocą finansową zostaną objęte projekty z zakresu:

1. budowy, przebudowy, remontu lub wyposażenia obiektów:
 - a) pełniących funkcje publiczne, społeczno-kulturalne, rekreacyjne i sportowe,
 - b) służących promocji obszarów wiejskich, w tym propagowaniu i zachowaniu dziedzictwa historycznego, tradycji, sztuki oraz kultury,
2. kształtowania obszaru przestrzeni publicznej;
3. budowy remontu lub przebudowy infrastruktury związanej z rozwojem funkcji turystycznych, sportowych lub społeczno-kulturalnych;
4. zakupu obiektów charakterystycznych dla tradycji budownictwa w danym regionie, w tym budynków będących zabytkami, z przeznaczeniem na cele publiczne;
5. odnawiania, eksponowania lub konserwacji lokalnych pomników historycznych, budynków będących zabytkami lub miejsc pamięci;
6. kultywowania tradycji społeczności lokalnej oraz tradycyjnych zawodów;
7. kształtowania centrów wsi jako obszaru przestrzeni publicznej, w szczególności poprzez odnawianie lub budowę placów, chodników lub oświetlenia publicznego;
8. zagospodarowanie zbiorników i cieków wodnych na rzecz rekreacji lub poprawy estetyki miejscowości
9. wyburzenia i rozbiórki zdewastowanych budynków i budowli publicznych w celu uporządkowania terenu w miejscowości.

Obszarem realizacji Planu Odnowy Miejscowości Cergowa jest obszar tej miejscowości.

Niniejsze opracowanie zawiera charakterystykę miejscowości, inwentaryzację zasobów służącą ujęciu stanu rzeczywistego, mocne i słabe strony miejscowości czyli analizę SWOT, planowane kierunki rozwoju, przedsięwzięcia wraz z harmonogramem działań.

Plan odnowy miejscowości Cergowa to dokument, który określa strategię działań w sferze społeczno-gospodarczej na lata 2014-2020. Podstawą opracowania planu jest

Miejscowy Plan Zagospodarowania Przestrzennego przyjęty Uchwałą nr XXX/195/05 Rady Miejskiej w Dukli, dokument nawiązuje także do Strategii Rozwoju Gminy na lata 2007-2010 przyjętej Uchwałą XIII/73/07 z dnia 14 XI 2007r i kierunków działań w niej zawartych oraz do Wieloletniego Planu Inwestycyjnym Gminy Dukla na lata 2007-2013.

Niniejszy plan jest planem otwartym stwarzającym możliwość aktualizacji w zależności od potrzeb społecznych i uwarunkowań finansowych. Oznacza to, że mogą być dopisywane nowe zadania, a także to, że może zmienić się kolejność ich realizacji w zależności od uruchomienia i dostępu do funduszy UE i innych źródeł finansowania zamierzeń inwestycyjnych.

2. WPROWADZENIE

Uwarunkowania Planu Odnowy Miejscowości polegają na tym, że ma on zdecentralizowany, lokalny charakter, obejmuje ograniczony teren jednej miejscowości i przygotowywany jest z inicjatywy i przez mieszkańców miejscowości i przy udziale przedstawicieli gminy. Specyfika planu polega na tym, że jest on ukierunkowany na zagadnienia cywilizacyjno-kulturowe, koncentruje się na prostych, lokalnych przedsięwzięciach, które prowadzić mają do poprawy standardu i jakości życia mieszkańców. Ma mniej pro gospodarczy, a bardziej pro społeczny i pro kulturowy charakter i dzięki temu może stanowić doskonałe uzupełnienie strategii rozwoju całej gminy, która zazwyczaj koncentruje się na zagadnieniach infrastrukturalnych i gospodarczych.

Celem planu jest podtrzymanie lub odtworzenie atrakcyjności wsi jako miejsca zamieszkania i zaplanowanie oraz przeprowadzenie tego w sposób dostępny, oczekiwany i popierany oraz wykonalny dla lokalnej społeczności. Jest to szczególnie ważne w dzisiejszej sytuacji, gdy miasta oferują konkurencyjną alternatywę zamieszkania, a rolnictwo traci swą atrakcyjność jako źródło utrzymania, co prowadzi m.in. do migracji młodych ludzi, szczególnie tych lepiej wykształconych ze wsi do miasta.

Idea odnowy wsi wyrasta z przekonania, że odnowiona, doinwestowana i ożywiona kulturowo wieś odzyska swoją atrakcyjność jako miejsce zamieszkania, zapewni swoim mieszkańcom godziwy standard i jakość życia oraz zdoła zatrzymać młodzież na miejscu. Nie jako „mini-miasto”, wysoko zurbanizowana i konkurująca z ośrodkami miejskimi bogactwem oferty, ale właśnie jako „nowa wieś”, nowoczesna, lecz ceniąca i zachowująca swój wiejski charakter i kulturową specyfikę.

Plan Odnowy ma więc charakter „planu małych kroków”, ale w kierunku wielkich celów. Małych kroków, które podejmowane przez mieszkańców przy finansowym i organizacyjnym wsparciu gminy doprowadzić mają do trwałej poprawy miejscowych warunków życia.

Korzyści wynikające z posiadania Planu Odnowy:

1. plan umożliwia efektywne gospodarowanie zasobami takimi, jak środowisko, ludzie, infrastruktura i środki finansowe.
2. zapisanie tego procesu w formie dokumentu umożliwia stałą ocenę postępów i korygowanie błędów przez wszystkich członków społeczności lokalnej.
3. dokument umożliwia zaangażowanie władz lokalnych oraz mieszkańców w planowanie swojej przyszłości. Uwzględnienie różnych opinii, pomysłów i koncepcji często wymaga konsensusu. Osiągnięty na drodze otwartej dyskusji pozwala na wypracowanie strategii, z którą będzie identyfikowała się społeczność lokalna.

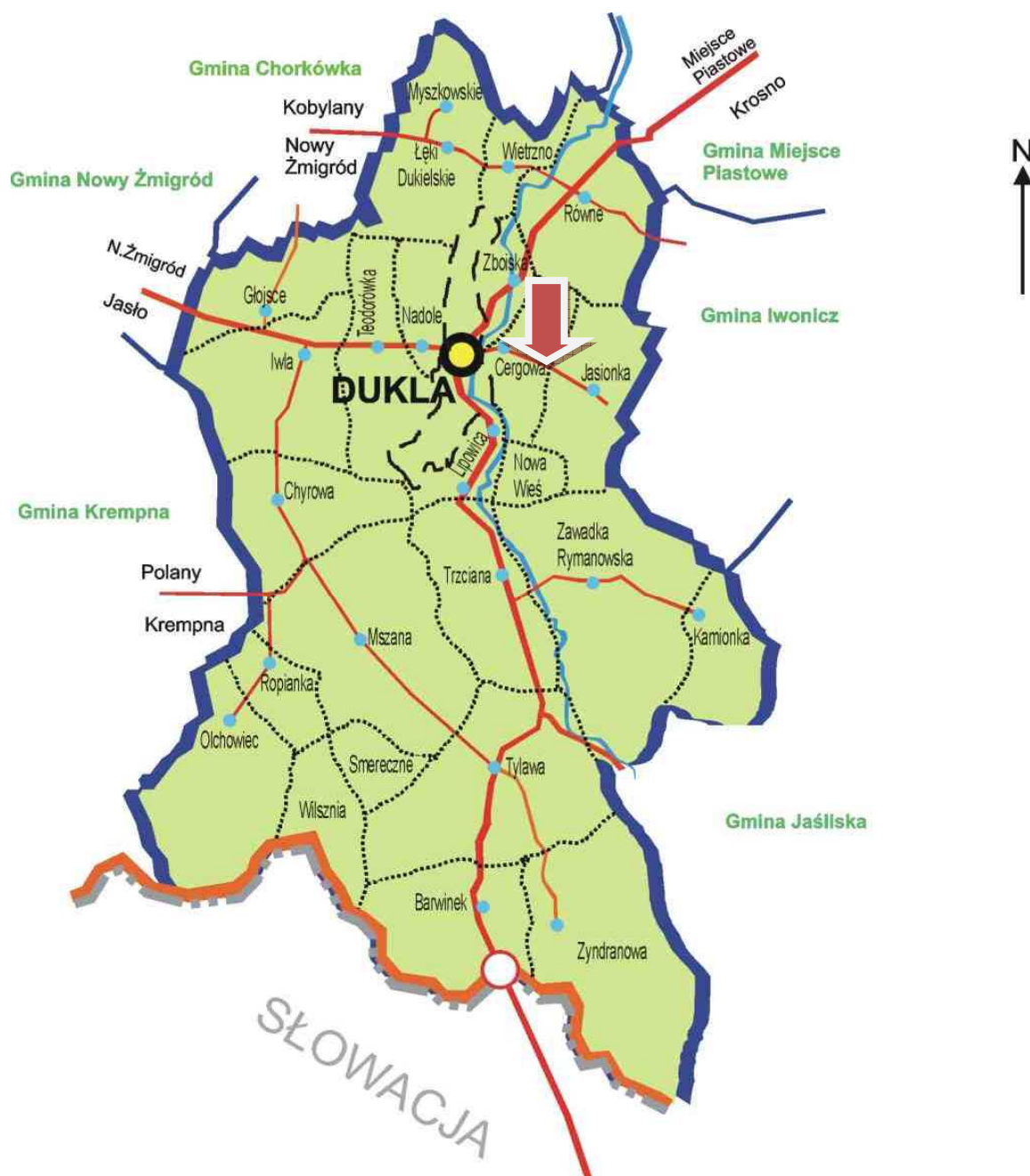
4. tworzenie Planu Odnowy sprzyja realistycznej ocenie mocnych i słabych stron miejscowości , a przez to przyjrzenie się możliwościom oraz potencjalnym problemom, które mogą się pojawić w przyszłości. W ten sposób można uniknąć wielu trudności.

Podstawą tworzenia Planu Odnowy jest zdanie sobie sprawy z lokalnych zasobów i potencjałów, zmobilizowanie ich, zainwestowanie w rozwój i stworzenie systemu działań partnerskich tak, aby uzyskać efekt synergii, przyrastania inicjatyw i kumulowania się ich skutków.

3. DIAGNOZA STANU ISTNIEJĄCEGO

3.1 Położenie Administracyjno-Geograficzne

Wieś Cergowa jest jedną z 22 miejscowości wyodrębnionych w podziale administracyjnym gminy Dukła, położonej w południowej części województwa podkarpackiego, (przy granicy z Republiką Słowacką) w powiecie krośnieńskim. Wieś położona jest w centralnej części gminy, wzdłuż brzegu Jasiołki co stanowi jej naturalną granicę z Duklą. Część wsi tzw. Zakluczyna leży u zbrocza góry Cergowej. Poniższa mapa ukazuje położenie miejscowości Cergowa na tle Gminy Dukła.



Wieś zajmuje powierzchnię 841,80 ha (stan na dzień 31.12.2009r.). Obejmuje środkową część Beskidu Niskiego i należy do pasma Beskidu Dukielskiego. Beskid Dukielski ma urozmaicone ukształtowanie powierzchni. Występują tu obok siebie pasma o układzie tzw. rusztowym, wzniesienia wyspowe, wyniosłe i ostre grzbiety oraz szerokie wały górskie. Urozmaicenie powierzchni jest konsekwencją zróżnicowanej budowy geologicznej regionu. Beskid Dukielski zbudowany jest ze skał osadowych – głównie piaskowców, łupków i zlepieńców – powstałych na dnie głębokiego morza istniejącego w górnej kredzie i paleocenie. Zjawiskiem charakterystycznym dla utworów fliszowych są osuwiska. Osuwiska najczęściej występują w czołowym obszarze jednostki dukielskiej, np. na północnych stokach Cergowej, na wschodnich stokach Mszany. Często towarzyszą im jaskinie szczelinowe. W Beskidzie Dukielskim skupiają się one w masywie Kilanowskiej i Cergowej. Klimat kształtowany jest przez masy powietrza polarnomorskiego (63% dni w roku). W związku ze znacznym obniżeniem Karpat występują tu silne wiatry typu fenowego tzw. dukielskie,

wiejące z południa lub południowego- zachodu wzdłuż ciągów dolin. Występują w okresie jesienno-zimowym, są ciepłe i suche, a ich prędkość dochodzi do 20 m/s.

Miesiącem najchłodniejszym jest styczeń (średnio $-2,7^{\circ}\text{C}$), najcieplejszym – lipiec ($+16,5^{\circ}\text{C}$). Maksimum opadów przypada na lipiec, a minimum na styczeń. Czas zalegania pokrywy śnieżnej wynosi średnio 81 dni w roku.

3.2 Historia

22 maja 1359 roku, król Kazimierz Wielki wydał przywilej Marcinowi „de Czergowa” założenia wsi Cergowa. Cergowa została założona, podobnie jak większość okolicznych miejscowości, początkowo na prawie wołoskim, a potem na prawie magdeburskim. Przywileje kazimierzowskie potwierdził król Władysław Jagiełło w dniu 14 czerwca 1396 roku. 2 kwietnia 1384 r. Cergowa występuje w spisie wsi przekazanych biskupstwu przemyskiemu. Królowa Maria, żona cesarza Zygmunta Luksemburskiego, nadała biskupstwu w 1384 r. pięć włości: Brzozów, Cergową, Domaradz i Równe w ziemi sanockiej oraz Radymno w przemyskiej.

W latach 1436 - 1438 w lasach na Cergowej żył św. Jan z Dukli i do dzisiaj wierni z jego pobytom wiążą legendę o *Złotej Studzience* istniejącej przy kapliczce na pobliskim wzgórzu. Ale i w następnych wiekach żyli tu też pustelnicy, a nawet ukrywali się tu w XVII w. zbójnicy. 20 grudnia 1608 r. Maciej Pstrokoński - biskup przemyski włączył do majątku biskupów przemyskich między innymi Cergowę.

W latach 1768 - 1772 w Cergowej stacjonowali konfederaci barscy. Spis z lat dwudziestych XX wieku wykazał we wsi 1043 Polaków, 10 Rusinów i 31 Żydów. W Cergowej istnieje dwór oraz park dworski ze starymi dębami. (źródło Wikipedia)

Cergowa - wieś podmiejska, od Dukli oddzielona rzeką Jasiołką. Wieś lokowana była na prawie niemieckim w 1359 r. Na południe od wsi u podnóża Góry Cergowej, wśród lasu, znajduje się tzw. "Złota Studzienka", miejsce gdzie według podania przebywał św. Jan z Dukli. Znajduje się tam kapliczka. Od parkingu do kapliczki biegnie ścieżka przyrodnicza do "Złotej Studzienki". Można tu dojechać z Dukli przez przysiółek Cergowej - Zakluczynę lub dojść z rynku żółtym szlakiem. Ścieżka ma kształt pętli długości 4 km. Czas przejścia to ok. 2 godziny.

4. POWIĄZANIA KOMUNIKACYJNE

Główny ośrodek usługowy i administracyjny gminy, miasto Dukla wraz z powiązanymi z nim funkcjonalnie jednostkami osadniczymi Cergowa, Lipowica, Nadole, Teodorówka i Zboiska będą koncentrowały procesy rozwojowe związane z aktywnością ekonomiczną w tej strefie. Miejscowości te położone w południowym (przebiegającym z zachodu na wschód) paśmie zainwestowania uzupełniane będą od zachodu przez miejscowości Głojсце i Iwla oraz od wschodu przez miejscowość Jasionka i Cergowa. Główny ciąg komunikacyjny stanowi droga powiatowa 1999R Dukla – Lubatowa, uzupełniony drogami gminnymi. Pasma północne (również przebiegające z zachodu na wschód) obejmujące miejscowości Łęki Dukielskie, Wietrzno i Równe tworzyć będzie drugi biegun aktywności ekonomicznej w strefie gospodarczej. Oba pasma powiązane będą transportowo ciągiem projektowanej i modernizowanej krajowej drogi ekspresowej S-19;

obecnie nr 9, tworzącej swoisty kręgosłup transportowy gminy. To właśnie przez Cergową przebiegać ma nowoprojektowana droga ekspresowa. Położone wzdłuż projektowanej obwodnicy miejscowości Zboiska, Cergowa, Lipowica to tereny pod inwestycje strategiczne generujące nowe miejsca pracy, które będą miały zapewnioną bardzo dobrą dostępność transportową zarówno od strony pasma południowego jak i północnego. Drugim obszarem o istotnym znaczeniu dla funkcjonowania strefy gospodarczej jest położony na północy, w granicach terenu górniczego „Bóbrka — Rogi” obszar restrukturyzacji i rekultywacji po eksploatacji ropy naftowej i gazu ziemnego. Po wyczerpaniu złóż, obszar ten powinien być przywrócony do obiegu gospodarczego poprzez działania rekultywacyjne. Wraz z wymienionym wyżej obszarem przygotowania terenów pod inwestycje strategiczne generujące nowe miejsca pracy, będą one głównymi miejscami zatrudnienia mieszkańców gminy. Kolejne istotne z punktu widzenia rozwoju gminy tereny w tej strefie to obszary potencjalnego rozwoju alternatywnych źródeł energii. Zlokalizowane na północ od dwóch głównych pasm zainwestowania, mogą stać się źródłem czystej i taniej energii pobudzającej ich rozwój. Wyznaczone w tej strefie tereny rolniczej przestrzeni produkcyjnej obejmujące najbardziej korzystne bonitacyjnie i fizjograficznie gleby na terenie gminy, wraz z pozostałymi terenami rolniczymi mogą stanowić zaplecze surowcowe dla rozwoju przetwórstwa i konfekcjonowania płodów rolnych. Zlokalizowane w dolinie rzeki Jasiołka udokumentowane złoża surowców mineralnych, będą potencjalnym źródłem ich pozyskiwania w przyszłości.

Wieś Cergowa, po realizacji nowego przebiegu drogi ekspresowej S-19, będzie z racji położenia w bezpośrednim sąsiedztwie Dukli, a co za tym w pobliżu węzła komunikacyjnego jaki powstanie w tym rejonie, rozwijać się będzie głównie jako uzupełnienie funkcji miejskich pełnionych przez Duklę tj. mieszkalnictwo, usługi komercyjne i usługi publiczne w zakresie, kultury i ochrony zdrowia.



5. DEMOGRAFIA

Wieś Cergowa liczy 1356 mieszkańców (wg stanu na 31.12.2012r.) co stanowi 9,11 % ogółu ludności Gminy Dukla.

Tab.1 Ludność Gminy Dukla wg stanu na dzień 31.12.2012 rok

L.p.	Miejscowość	Liczba mieszkańców
1.	Barwinek	260
2.	Cergowa	1356
3.	Chyrowa	103
4.	Dukla	2201
5.	Głojsce	794
6.	Iwła	747
7.	Jasionka	1228
8.	Lipowica	269
9.	Łęki Dukielskie	1662
10.	Mszana	272
11.	Nadole	492
12.	Nowa Wieś	173
13.	Olchowiec	63
14.	Ropniaka	10
15.	Równe	1956
16.	Teodorówka	1057
17.	Trzciana	225
18.	Tylawa	391
19.	Wietrzno	832
20.	Zawadka Rymanowska	236
21.	Zboiska	418
22.	Zyndranowa	132
	Razem	14 877

6. GOSPODARKA

Obecna struktura podmiotowa gospodarki wsi jest wynikiem procesu transformacji systemowej wynikiem czego była likwidacja istniejącego w Cergowej PGR. Obecne gospodarstwa rolne są bardzo rozdrobnione i tylko nieliczni mieszkańcy utrzymują się z rolnictwa. Zmiany ustrojowe w latach 90. zaskutkowały wyraźnym wzrostem sektora prywatnego. W chwili obecnej na terenie miejscowości znajduje się wiele podmiotów prywatnych (w centralnej ewidencji działalności gospodarczej widnieje ponad 40 firm) spośród których ze względu na miejsce wykonywania należy wymienić:

- Przedsiębiorstwo Trans –Bieszczady Sp. jawna,
- Dom Max
- Stacja Paliw Bro-Pal Auto Serwis
- Firma Handlowo-Uslugowa Budo-Hurt
- Firma Usługi Remontowo Budowlane DOMPER oraz DOMPER 2,
- Firma STANLI Jan Stanisz,
- Usługi Rolnicze Leśne i Komunalne ROLKOM Wiesław Paszek
- Instal –Projekt,
- Auto-Serwis Marcin Szyszlak,
- Firma Przewozowo-Uslugowa „Marek” Marek Kluk.

Poza firmami prywatnymi w Cergowej swoją siedzibę ma Środowiskowy Dom Samopomocy – jednostka organizacyjna Gminy Dukla pełniąca ważną funkcję społeczną – zapewnia m. in. opiekę osobom niepełnosprawnym.



6.1 Bezrobocie

W latach 2001 – 2007 liczba bezrobotnych zarejestrowanych w Powiatowym Urzędzie Pracy w Krośnie wykazywała tendencję spadkową od roku 2008 tendencja ta uległa zmianie i nie biorąc pod uwagę, wahań sezonowych ma tendencję wzrostową co można zaobserwować także biorąc pod uwagę dane dotyczące powiatu krośnieńskiego jak i samej Gminy Dukla za ostatnie lata .

1. Stopa bezrobocia na koniec maja 2012r.

Rejon	Stopa bezrobocia w %
Polska	12,6%
Woj. podkarpackie	15,3%
Powiat krośnieński łącznie z miastem Krosno	13,7%
<i>Powiat krośnieński</i>	17,5%
<i>Miasto Krosno</i>	7,3%

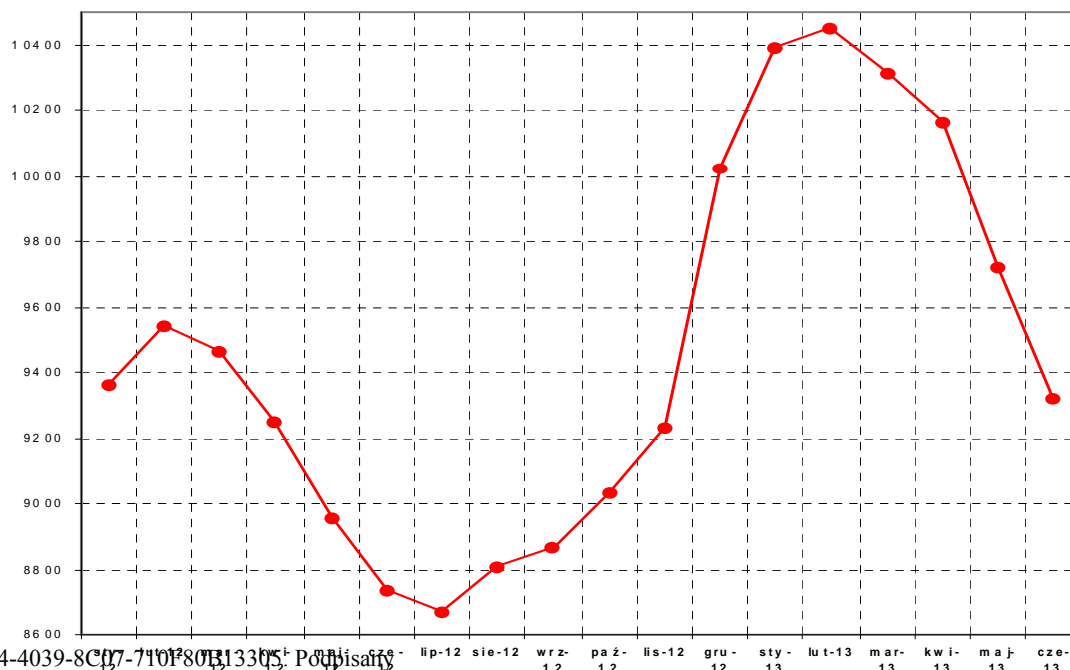
65454

2. Stopa bezrobocia na koniec maja 2013r.

Rejon	Stopa bezrobocia w %
Polska	13,5%
Woj. podkarpackie	15,9%
Powiat krośnieński łącznie z miastem Krosno	14,8%
<i>Powiat krośnieński</i>	18,4%
<i>Miasto Krosno</i>	8,3%

65454

3. Liczba bezrobotnych zarejestrowanych w PUP Krosno w kolejnych miesiącach 2012-2013



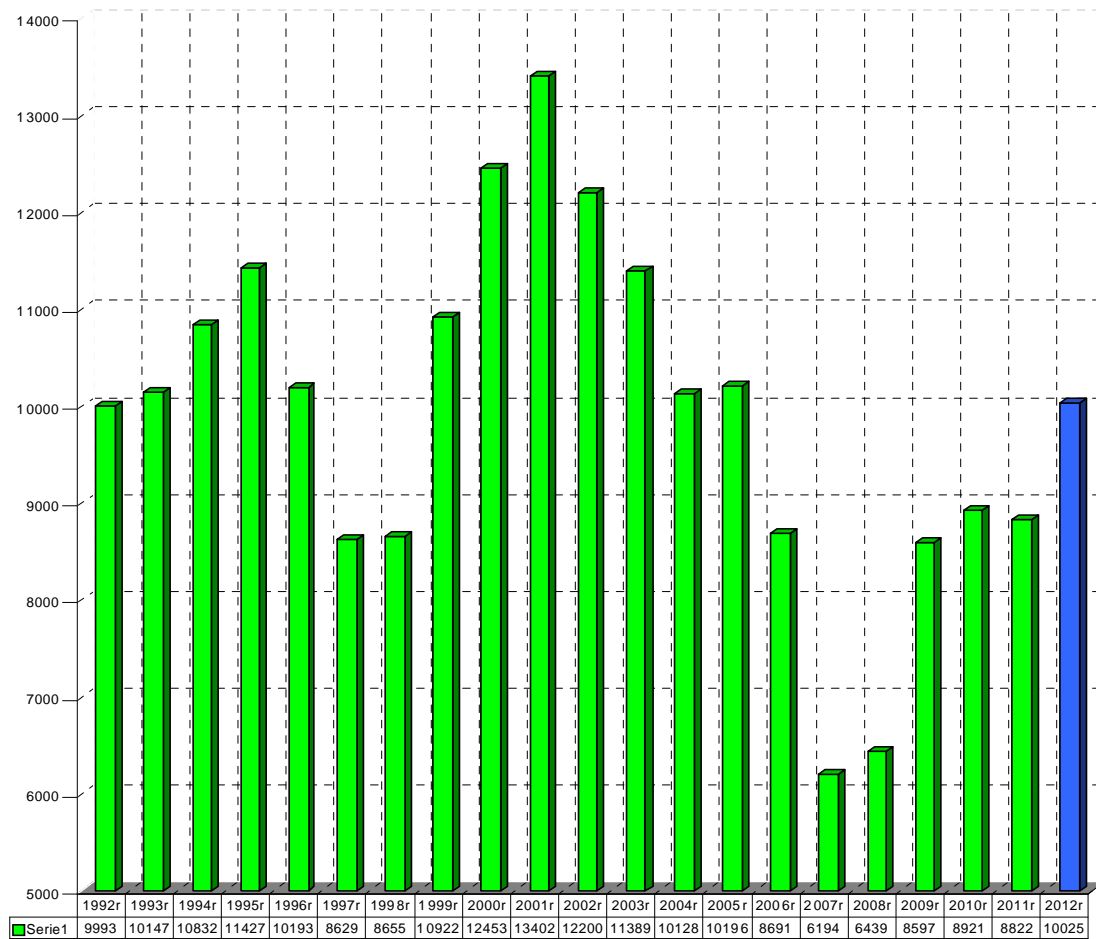
Tab. 4 Liczba zarejestrowanych bezrobotnych w Powiatowym Urzędzie Pracy w Krośnie na czerwiec 2012.

Rejon	Ogółem	Kobiety
Krosno	2258	1227
Powiat krośnieński	6478	3527
Rymanów miasto i gmina	757	421
<i>Dukla miasto i gmina</i>	978	521
<i>Jaśliska</i>	115	63
<i>Jedlicze miasto i gmina</i>	903	506
<i>Iwonicz miasto i gmina</i>	607	309
<i>Krościenko Wyżne</i>	339	169
Korczyna	626	342
<i>Wojaszówka</i>	503	278
<i>Miejsce Piastowe</i>	741	403
Chorkówka	909	515
Ogółem	8736	4754

Tab 5 .Liczba zarejestrowanych bezrobotnych w Powiatowym Urzędzie Pracy w Krośnie czerwiec 2013*

Rejon	Ogółem	Kobiety
Krosno	2507	1330
Powiat krośnieński	6819	3576
Rymanów miasto i gmina	817	412
<i>Dukla miasto i gmina</i>	1078	554
<i>Jaśliska</i>	125	55
<i>Jedlicze miasto i gmina</i>	959	530
<i>Iwonicz miasto i gmina</i>	638	316
<i>Krościenko Wyżne</i>	346	184
Korczyna	625	324
<i>Wojaszówka</i>	518	277
<i>Miejsce Piastowe</i>	755	410
Chorkówka	958	514
Ogółem	9326	4906

Liczba bezrobotnych zarejestrowanych w Powiatowym Urzędzie Pracy w Krośnie w latach 1992 – 2012



Źródło danych PUP w Krośnie

7. INFRASTRUKTURA

7.1 Infrastruktura drogowa

Układ sieci komunikacyjnej wsi Cergowa został ukształtowany w wyniku żywiołowego, historycznego rozwoju obszaru i podyktowany był także warunkami geograficzno – przyrodniczymi, które stanowiły rzeka Jasiołka i Góra Cergowa.

Główny ciąg komunikacyjny wsi biegnie w kierunku Dukła – Jasionka-Lubatowa. Wieś od strony północnej posiada także dojazd do drogi krajowej nr 9 Radom-Barwinek.

Układ sieci komunikacyjnej, który stanowi jedna główna droga powiatowa nr 1999 Dukła-Lubatowa oraz droga gminna biegnąca wzdłuż Jasiołki zarówno w kierunku północnym jak i południowym jest zdeterminowany takimi czynnikami jak:

- a) położenie Cergowej przy w/w drodze gminnej oraz w pobliżu Dukli ,przez którą biegnie szlak handlowy prowadzącym z Polski przez Przełęcz Dukielską na Węgry i kraje bałkańskie;
- b) możliwość rozwoju gminy zgodnie z konfiguracją terenu, głównie w dolinach i terenach nadrzecznych, gdzie Jasiołka stanowi naturalną granicę pomiędzy Dukłą a Cergową oraz stanowi naturalną barierę rozwojową oaz bezpośrednio sąsiedztwo Dukli,
- c) położenie u stóp góry Cergowej,

7.2 Identyfikacja problemów

Wymieniona droga powiatowa nr 1999R uzupełniona drogami gminnymi stanowi węzeł powiązań komunikacyjnych Cergowej. Położenie miejscowości w bardzo bliskiej odległości od węzła drogi wojewódzkiej i drogi krajowej, stanowi o jej atrakcyjności komunikacyjnej, poprzez łatwą i stosunkowo dobrą dostępność. Przebieg drogi nr 1999R poprzez obszary zabudowy mieszkaniowej nie jest problematyczny ze względu na niewysokie obciążenie ruchem tranzytowym. Drogi wsi pod względem technicznym są słabo dostosowane do potrzeb obecnego ruchu drogowego, są wąskie i nie posiadają wydzielonej strefy ruchu pieszego, ponadto charakteryzują się wysoką degradacją techniczną i niską wytrzymałością nawierzchni.

Zarówno drogi gminne publiczne jak i drogi dojazdowe występujące na terenie wsi wymagają modernizacji i przebudowy tak, aby można było je dostosować do obowiązujących normatywów i bezpieczeństwa użytkowników ruchu, poprzez wzmocnienie nawierzchni, wykonanie poszerzenia na łukach, poszerzenie jezdni oraz wykonanie przekrojów ulicznych z chodnikami dla pieszych.

Jednym z głównych problemów infrastruktury drogowej jest planowana modernizacja drogi krajowej nr 9 relacji Radom – Barwinek, która ma być rozbudowana i dzięki temu uzyska status drogi ekspresowej. Jej korytarz ma ulec częściowemu przełożeniu, ma skorygowany przebieg i ma biec właśnie przez Cergową. Planowany przebieg jest w konflikcie z istniejącymi powiązaniem funkcjonalnymi. Realizacja drogi ekspresowej ma znaczący wpływ na rozwój zabudowy mieszkaniowej poprzez szereg ograniczeń i zakazów. Pozostałe połączenia powinny być zapewnione poprzez system wspomagających dróg równoległych do planowanej ekspresowej, które są inwestycją związaną z trasą ruchu szybkiego i mieszczą się w jej liniach rozdzielających.

7.3 Kanalizacja i gospodarka wodno - ściekowa

Aktualnie na terenie gminy dominującym sposobem pozbywania się ścieków socjalno-bytowych jest gromadzenie ich w różnego typu zbiornikach - dołach chłonnych, zbiornikach przelewowych lub szczelnych. Nieczystości ze zbiorników są okresowo wybierane. Szacuje się, że w ten sposób odprowadzane są ścieki z około 50% zabudowy, z tego około 900 gospodarstw gromadzi ścieki w zbiornikach bezodpływowych.

Systemem kanalizacyjnym z oczyszczalnią ścieków objęte jest miasto Dukła oraz w niewielkim stopniu graniczące z nią miejscowości Cergowa, Nadole i część Teodorówki. Z kanalizacji korzysta też część mieszkańców miejscowości Mszana i Zawadka Rymanowska (dawne osiedla PGR) oraz nowo wybudowana sieć kanalizacyjna w miejscowości Równe. Ścieki z miejscowości Równe przesyłane są do oczyszczalni w Krośnie. Według danych Gospodarki Komunalnej i Mieszkaniowej w Dukli Sp. z o.o. na terenie Gminy ogółem długość funkcjonującej sieci kanalizacyjnej (bez dł. połączeń do budynków) wynosi ok. 55,4 km, z tego:

- ✓ w mieście Dukła jest ok. 8,3km kanalizacji, z czego 3,8 km to kanalizacja sanitarna, a 4,5km kanalizacja ogólnospławna,
- ✓ **w miejscowości Cergowa - ok. 15 km kanalizacji sanitarnej,**
- ✓ w miejscowości Nadole – 6 km kanalizacji sanitarnej,
- ✓ w miejscowości Teodorówka - 0,5 km kanalizacji sanitarnej,
- ✓ w miejscowości Równe - 21,6km,
- ✓ w miejscowości Zawadka Rymanowska - 1,5 km,
- ✓ w miejscowości Mszana - 2,5km.

Ścieki z Dukli, Cergowej Nadola, Teodorówki i części Równego kierowane są na biologiczną oczyszczalnię ścieków typu BOS 500 w Dukli.

7.4 Wodociągi

Aktualnie na terenie miejscowości woda jest dostarczana z wodociągu, którego właścicielem jest Spółka Wodna w Cergowej , a nadzór nad nim sprawuje Starostwo Powiatowe w Krośnie. Ponadto mieszkańcy posiadaj własne ujęcia wody – przydomowe studnie.

Na podstawie diagnozy aktualnego stanu zaopatrzenia gminy w wodę wyznaczono następujące kierunki działań:

- wyposażenie najbardziej zurbanizowanych jednostek osadniczych w wodociągi zbiorowe,
- rozbudowę istniejących sieci wodociągowych na bazie eksploatowanych ujęć,
- poprawę niezawodności funkcjonowania istniejących systemów ujmowania i rozprowadzania wody w tym budowę nowego alternatywnego ujęcia dla wsi Cergowa.

7.5 Gazyfikacja miejscowości

Wieś posiada sieć gazową.

7.6 Energetyka

Podstawowym źródłem zaopatrzenia w energię elektryczną jest istniejąca sieć średniego napięcia (SN) 30kV i 15 kV- wyprowadzona ze stacji elektroenergetycznych 110 kV/SN (GPZ- Główne Punkty Zasilania), usytuowane poza granicą gminy w GPZ Krosno Białobrzegi i GPZ Besko.

8. ANALIZA ZASOBÓW MIEJSCOWOŚCI CERGOWA

Informacje na temat podstawowych zasobów charakteryzujących wieś Cergowa zostały sporządzone na podstawie analizy posiadanych materiałów, informacji i przekazów ustnych mieszkańców, Rady Sołectkiej, Sołtysa wsi, w których mieszkańcy określili jak postrzegają swoją miejscowość. Tabela ta przybliży obserwatorowi zewnętrznemu obecny stan wsi i obrazuje w pewien sposób moment rozwoju, w jakim obecnie się ona znajduje.

Zasoby – to wszelkie elementy materialne i niematerialne wsi i otaczającego ją obszaru, które mogą być wykorzystane obecnie bądź w przyszłości w budowaniu bądź realizacji publicznych bądź prywatnych przedsięwzięć odnowy miejscowości.

W analizie zasobów brano pod uwagę następujące rodzaje zasobów:

- ✓ środowisko przyrodnicze,
- ✓ środowisko kulturowe,
- ✓ dziedzictwo religijne i historyczne,
- ✓ obiekty i tereny,
- ✓ gospodarka, rolnictwo,
- ✓ sąsiedzi i przyjezdni,
- ✓ instytucje, ludzi, organizacje społeczne.

Rodzaj zasobu	Brak	Jest o znaczeniu małym	Jest o znaczeniu średnim	Jest o znaczeniu dużym
Środowisko przyrodnicze				
- walory krajobrazu				X
- walory klimatu (mikroklimat, wiatr, nasłonecznienie)			X	
- walory szaty roślinnej (np. runo leśne)				X
- cenne przyrodniczo obszary lub obiekty				x
- świat zwierzęcy (ostoje, siedliska)				x
- osobliwości przyrodnicze			X	
- wody powierzchniowe (cieki, rzeki, stawy)				x
- podłoże, warunki hydrogeologiczne			X	

- gleby, kopaliny		X		
Środowisko kulturowe				
- walory architektury wiejskiej i osobliwości kulturowe			X	
- walory zagospodarowania przestrzennego			X	
- zabytki		x		
- zespoły artystyczne	X			
Dziedzictwo religijne i historyczne				
- miejsca, osoby i przedmioty kultu				x
- święta, odpusty, pielgrzymki				x
- tradycje, obrzędy, gwara	X			
- legendy, podania i fakty historyczne		X		
- ważne postacie historyczne	X			
- specyficzne nazwy		X		
Obiekty i tereny				
- działki pod zabudowę mieszkaniową			X	
- działki pod domy letniskowe			X	
- działki pod zakłady usługowe i przemysł			X	
- pustostany mieszkaniowe, magazynowe i po przemysłowe		X		
- tradycyjne obiekty gospodarskie wsi (kuźnie, młyny)				
- place i miejsca publicznych spotkań		X		
- miejsca sportu i rekreacji	X			
Gospodarka, rolnictwo				
- specyficzne produkty (hodowle, uprawy polowe)		X		
- znane firmy produkcyjne i zakłady usługowe			X	
- możliwe do wykorzystania odpady poprodukcyjne	X			
Sąsiedzi i przyjezdni				
- korzystne, atrakcyjne sąsiedztwo (duże miasto, arteria komunikacyjna, atrakcja turystyczna)			X	
- ruch tranzytowy		X		
- przyjezdni stali i sezonowi		X		
Institucje				
- placówki opieki społecznej				X
- szkoły	X			
- Dom Kultury			X	

Ludzie, organizacje społeczne

- OSP	X			
- KGW			X	
- Stowarzyszenia			X	

9 Opis i charakterystyka obszaru o szczególnym znaczeniu

Ze względu na specyficzne położenie miejscowości Cergowa w Przełęczy Dukielskiej, jej układ funkcjonalny, zabudowa podyktowana rzeźbą terenu, (płynąca rzeka Jasiołka oraz Góra Cergowa) oraz ciągiem komunikacyjnym- droga powiatowa nr 1999R Dukla - Lubatowa zabudowa ukształtowała się wzdłuż ciągu komunikacyjnego biegnącego przy rzece Jasiołka oraz w mniejszym stopniu przy drodze powiatowej w kierunku Jasionki. Zabudowa ta liczy ponad 300 budynków i ze względu na opisaną wyżej specyfikę terenu nie wykształciło się typowe centrum wsi., choć w pewnym sensie może to stanowić okolica domu ludowego i terenu przy Jasiołce gdzie odbywa się targ i zlokalizowane jest skupisko firm jak stacja paliw i duże sklepy spożywcze i przemysłowe.

Na terenie wsi znajduje się część rezerwatu 1000 lecia, rezerwat cisa pospolitego utworzony na północnym stoku Góry Cergowa. Na terenie rezerwatu znajduje się ścieżka przyrodniczo-dydaktyczna, ponadto ważnym miejscem odwiedzin, uroczystości, a nawet pielgrzymek jest „Złota Studzienka” gdzie odbywają się uroczystości związane z kultem Św. Jana z Dukli.

Przez Cergową – Zakluczynie prowadzi także trasa zielonego szlaku rowerowego oraz pieszy żółty szlak turystyczny, który biegnie na szczyt Góry Cergowej (716m.n.p.m.).

Mieszkańcy wsi w liczbie 1356 (tan na 31.12.2012) ze względu na bliskie położenie w stosunku do stolicy Gminy - miasta Dukla korzystają z podstawowych usług w zakresie zdrowotnym, kulturowym, społecznym z zaplecza w Dukli.

Wieś ze względu na swoje położenie nie posiada szkoły, kościoła, ośrodka zdrowia, ośrodka kultury czy innych obiektów użyteczności publicznej. Jak już wcześniej wspomniano zarówno Cergowa jak i Lipowica czy Nadole i Zboiska stanowią „przedmieścia” Dukli i są z nią silnie związane, czego konsekwencją w przyszłości może być ich wchłonięcie przez rozwijające się miasteczko.

Jedynym miejscem, w którym może gromadzić się lokalna społeczność jest dom ludowy. Zatem zdaniem lokalnej społeczności remont domu ludowego jest zadaniem, które w pierwszej kolejności wymaga doinwestowania. Poczynione w tym zakresie działania pozwoliły na sporządzenie planu działań będących priorytetami dla lokalnej społeczności. Kolejnym krokiem jest poszukiwanie dodatkowych źródeł wsparcia, które pozwolą na realizację przez gminę Dukla tych działań.

Główne kierunki działań we wsi Cergowa.

1. Remont budynku Domu Ludowego:

- wydłużenie zadaszenia(krokwi) i założenie nowych rynien,
- wykonanie ocieplenia budynku,
- modernizacja wnętrza – wymiana instalacji wod-kan, położenie nowych płytek w pomieszczeniach socjalnych, wymiana instalacji elektrycznej, żyrandoli, kinkietów,
- wymiana stolarki okiennej,
- odwodnienie terenu wokół DL, wykonanie ogrodzenia,

- wymiana starego i nadmiernie zużytego sprzętu w pomieszczeniach kuchni(kuchnia, patelnie elektryczne, naczynia),
- 2. Budowa chodnika przy drodze powiatowej od kapliczki w stronę Jasionki,
- 3. Budowa placu zabaw dla dzieci wraz z ogrodzeniem.
- 4. Poszerzenie drogi od Domu Ludowego w stronę północną, wzmocnienie i wyrównanie pobocza, wykonanie nawierzchni asfaltowych na drogach gminnych,
- 5. Wykonanie ścieżki rowerowej w stronę Jasionki.
- 6. Wykonanie oświetlenia ulicznego od P. Głoda „Kapliczki” do P. Szuby za mostkiem nad potokiem.
- 7. Remont dróg dojazdowych do pól,
- 8. Inne.

Planowany do remontu Dom Ludowy w Cergowej.



10. OCENA MOCNYCH I SŁABYCH STRON MIEJSCOWOŚCI CERGOWA

Kierując się zasadami przyjętymi dla kreowania strategii w otoczeniu biznesowym lub samorządowym postanowiono również w przypadku wsi Cergowa posłużyć się bardzo wygodnym narzędziem planistycznym, jakim jest analiza SWOT. Jest to analiza mająca na celu przeprowadzenie inwentaryzacji zasobów oraz ustalenie słabych i mocnych stron miejscowości oraz najbliższego otoczenia społeczno-gospodarczego, infrastrukturalnego i przyrodniczego, które przekłada się bezpośrednio na szanse i/lub zagrożenia wsi w okresie perspektywicznym.

Praca nad analizą SWOT wsi Cergowa w zakresie rozwoju społeczno-gospodarczego związanego z przeprowadzeniem diagnozy sytuacji miejscowości, pozwoliły na uzyskanie opinii, spostrzeżeń, wniosków i uwag odnośnie stanu wyjściowego. Zdobyta wiedza umożliwiła przeprowadzenie dyskusji na temat wewnętrznych atutów, możliwości i pozytywnych cech Cergowej umożliwiających podejmowanie skutecznych działań służących rozwojowi społeczno-gospodarczego.

Wiele uwagi poświęcono także czynnikom hamującym tę działalność. Dyskusja na temat pozytywnego i negatywnego wpływu otoczenia zewnętrznego na proces tworzenia warunków do wzrostu konkurencyjności regionu dotyczyła określenia okazji, możliwości i szans oraz zagrożeń związanych z planowaniem, organizacją, zarządzaniem, a zwłaszcza finansowaniem działań ze środków zewnętrznych w tym z Unii Europejskiej.

10.1 Czynniki wewnętrzne

MOCNE STRONY

1. Korzystne położenie przy głównych ciągach komunikacyjnych..
2. Opracowany miejscowy plan zagospodarowania przestrzennego.
3. Walory przyrodniczo - krajobrazowe.
4. Brak zakładów produkcyjnych zanieczyszczających środowisko.
5. Atrakcja turystyczna

SŁABE STRONY

1. Nienajlepszy stan techniczny dróg, brak chodników.
2. Ograniczone możliwości finansowe.
3. Niska jakość życia w aspekcie kulturalnym i wypoczynkowo-rekreacyjnym.
4. Brak miejsc pracy.
5. Brak zajęć pozalekcyjnych dla dzieci i młodzieży w czasie wolnym od nauki.
6. Duże rozdrobnienie gospodarstw rolnych.
7. Niski poziom płac w regionie.
8. Ukryte bezrobocie
9. Brak uzbrojonych terenów inwestycyjnych.
10. Trudne warunki geograficzno-klimatyczne i glebowe do rozwoju produkcji rolniczej.

10.2 Czynniki zewnętrzne

SZANSE

1. Położenie przygraniczne przy ciągu drogi krajowej/międzynarodowej bardzo bliskie sąsiedztwo ośrodka miejskiego
2. Sprzyjające walory do rozwoju turystyki, agroturystyki i turystyki weekendowej(góra i rzeka) .
3. Możliwość uzyskania środków z zewnętrznych źródeł finansowania - w tym z funduszy Unii Europejskiej na finansowanie przedsięwzięć z zakresu rozwoju infrastruktury, technicznej, służby zdrowia, pomocy społecznej.
4. Rozwój przedsiębiorczości na terenach wiejskich i drobnej wytwórczości.
5. Nawiązanie współpracy z innymi miejscowościami i gminami.
6. Rozwój oświaty i społeczeństwa informacyjnego.

ZAGROŻENIA

1. Niestabilny system prawny, szczególnie podatkowy w Polsce.
2. Trudno dostępny pieniądź (niestabilność kredytowa i bankowa).
3. Niestabilność polityczna i gospodarcza państwa.
4. Bezrobocie w regionie.
5. Postępujące rozwarstwienie ekonomiczne społeczeństwa.
6. Niebezpieczeństwo niepełnego wykorzystania szans jakie dają środki UE.
7. Odływ wykwalifikowanych pracowników do innych regionów i za granicę.

11. PLAN DZIAŁAŃ

Zapisy zawarte w Planie Odnowy Miejscowości Cergowa spełniają warunek zgodności z zapisami zawartymi w dokumentach dotyczących rozwoju. Cele i zadania określone w Planie Odnowy Miejscowości są wewnętrznie zgodne, a ich osiągnięcie i realizacja nie powoduje negatywnych skutków dla osiągnięcia celów i realizacji zadań strategii wyższego rzędu. Plan Odnowy Miejscowości Cergowa zakłada realizację wielu działań ze sfer społeczno-kulturalnego i gospodarczego życia mieszkańców. Zakres działań zawarty w niniejszym planie został ustalony przez Radę Sołecką i przedstawicieli Stowarzyszenia Miłośników Wsi Cergowa podczas zebrania ,które odbyło się 20.10.2013r.

Rodzaj działań	Planowany termin realizacji	Szacowane koszty
Remont budynku Domu Ludowego: <ul style="list-style-type: none">• wydłużenie zadaszania (krokwi) i założenie nowych rynien, malowanie dachu.• wykonanie ocieplenia budynku,• modernizacja wewnątrz – wymiana instalacji wod-kan, położenie nowych płytek w pomieszczeniach socjalnych, wymiana instalacji elektrycznej, żyrandoli, kinkietów,• wymiana stolarki okiennej,• odwodnienie terenu wokół DL, wykonanie ogrodzenia, wymiana starego i nadmiernie zużytego sprzętu w pomieszczeniach kuchni(kuchnia, patelnie elektryczne,	2014-2020	120 000,00

naczynia)		
Budowa chodnika przy drodze powiatowej od kapliczki w stronę Jasionki,	2015-2016	90 000,00
Budowa placu zabaw dla dzieci wraz z ogrodzeniem.	2015-2017	100 000,00
Poszerzenie drogi od domu ludowego w stronę północną, wzmocnienie i wyrównanie pobocza, wykonanie nawierzchni asfaltowych na drogach gminnych,	2015-2016	200 000,00
Wykonanie ścieżki rowerowej w stronę Jasionki.	2016-2017	80 000,00
Wykonanie oświetlenia ulicznego od P. Głoda „Kapliczki” do P. Szuby za mostkiem nad potokiem.	2014-2015	20 000,00
Remont dróg dojazdowych do pól,	2014-2020	250 000,00
Inne.	2014-2020	50 000,00

12. WDROŻENIE I MONITOROWANIE PLANU

Wdrożenie Planu Odnowy Miejscowości rozpocznie się poprzez wprowadzenie go w życie uchwałą zebrania wiejskiego wsi Cergowa, a następnie uchwałą Rady Miejskiej w Dukli. Wdrożenie Planu zleca się Burmistrzowi Dukli, Radzie Sołeckiej Wsi Cergowa. Monitorowanie każdego przedsięwzięcia czyli dbanie o prawidłowy jego przebieg przez cały czas jego trwania polega na systematycznym zbieraniu, zestawianiu i ocenie informacji rzeczowych i finansowych w postaci ustalonych wskaźników, które opisują jego postępek i efekty.

W monitorowaniu biorą udział wszystkie podmioty oraz komórki organizacyjne Urzędu Miejskiego w Dukli zaangażowane we wdrażanie Planu Odnowy Miejscowości Cergowa. Oceną wdrażania Planu zajmie się Sołtys i Rada Sołecka Wsi. Aktualizacja programu będzie się odbywać w układzie rocznym, za jej aktualizację odpowiedzialna będzie Rada Sołecka.

13. PODSUMOWANIE

Opracowany Plan Odnowy Miejscowości zakłada w przeciągu najbliższych lat realizację kilku zadań. Istotą tych zadań jest pobudzenie aktywności środowisk lokalnych oraz stymulowanie współpracy na rzecz rozwoju i promocji wartości związanych z miejscową specyfiką społeczną i kulturową.

Realizacja Planu Odnowy Miejscowości Cergowa ma służyć integracji społeczności lokalnej, większemu zaangażowaniu w sprawy wsi, zagospodarowaniu wolnego czasu dzieci i młodzieży oraz rozwojowi organizacji społecznych.