

**UCHWAŁA NR XLIV/302/14
RADY MIEJSKIEJ W DUKLI**

z dnia 23 stycznia 2014 r.

w sprawie zatwierdzenia Planu odnowy miejscowości Wietrzno

Na podstawie art. 18 ust. 2 pkt 6 ustawy z dnia 8 marca 1990 r. o samorządzie gminnym (Dz.U. z 2013 r., poz. 594 z późniejszymi zmianami) oraz § 10 ust.2 pkt 2 lit. b rozporządzenia Ministra Rolnictwa i Rozwoju Wsi z dnia 14 lutego 2008 r. w sprawie szczegółowych warunków i trybu przyznawania pomocy finansowej w ramach działania „Odnowa i rozwój wsi” objętego Programem Rozwoju Obszarów Wiejskich na lata 2007-2013 (Dz.U. z 2013 r., poz. 501), Rada Miejska w Dukli uchwała, co następuje:

§ 1. Zatwierdza „ Plan odnowy miejscowości Wietrzno” przyjęty 21 listopada 2013 r. przez Zebranie Wiejskie Mieszkańców Wietrzna, stanowiący załącznik do uchwały.

§ 2. Wykonanie uchwały powierza Burmistrzowi Dukli.

§ 3. Traci moc uchwała nr LVI/258/13 Rady Miejskiej w Dukli z dnia 26 listopada 2013 r. w sprawie uchwalenia planu odnowy miejscowości Wietrzno.

§ 4. Uchwała wchodzi w życie z dniem podjęcia.

Przewodniczący Rady

Andrzej Dzedzic

PLAN ODNOWY MIEJSCOWOŚCI

WIETRZNO

W GMINIE DUKLA

*(„...nie lękajcie się przeciwności, nie zniechęcajcie się nimi, ale pełni ufności ... miejcie odwagę
stawać się solą ziemi i światłością świata.”)*

Jan Paweł II, Dukla – 9 czerwca 1997 roku.

Wietrzno, listopad 2013r.

SPIS TREŚCI

I. WSTĘP	3
II. DIAGNOZA STANU ISTNIEJĄCEGO	4
POŁOŻENIE ADMINISTRACYJNO-GEOGRAFICZNE	4
HISTORIA	6
ZABYTKI	8
POWIĄZANIA KOMUNIKACYJNE	8
DEMOGRAFIA	8
SCHEMAT SIECI DROGOWEJ (MAPA)	9
GOSPODARKA	10
BEZROBOCIE	11
ROLNICTWO	11
INFRASTRUKTURA	12
- DROGI	12
- SIEĆ KANALIZACYJNA	13
- WODOCIĄGI	14
- SIEĆ GAZOWA	14
- TELEKOMUNIKACJA	15
- ENERGETYKA	15
- SIEĆ INTERNETOWA	15
OŚWIATA	15
OCHRONA ZDROWIA	16
KULTURA	16
SPORT	16
BEZPIECZEŃSTWO PUBLICZNE	16
III. OCENA ZASOBÓW MIEJSCOWOŚCI	17
UKŁAD PRZESTRZENNY MIEJSCOWOŚCI (MAPA)	20
IV. ANALIZA SWOT MIEJSCOWOŚCI	21
CZYNNIKI WEWNĘTRZNE	21
- MOCNE STRONY	21
- SŁABE STRONY	21
CZYNNIKI ZEWNĘTRZNE	22
- SZANSE	22
- ZAGROŻENIA	22
V. PLAN DZIAŁAŃ	23
ZADANIA DO RELIZACJI	23
UZASADNIENIE REALIZACJI ZADAŃ	24
ODBIORCY PROJEKTU	24
OCZEKIWANE REZULTATY	24
SZACOWANY KOSZT REALIZACJI ZADAŃ	24
HARMONOGRAM REALIZACJI ZADAŃ	25
WDROŻENIE I MONITOROWANIE PLANU	25
VI. Opis i charakterystyka obszarów o szczególnym znaczeniu	26
VI. PODSUMOWANIE	26

I. WSTĘP

Rozwój i odnowa obszarów wiejskich to jedno z kluczowych wyzwań, jakie stoją przed Polską w związku z jej członkostwem w Unii Europejskiej. Zasadniczym celem jest wzmocnienie działań służących zmniejszaniu istniejących dysproporcji i różnic w poziomie rozwoju obszarów wiejskich w stosunku do terenów miejskich. Plan odnowy miejscowości jest jednym z najważniejszych elementów odnowy wsi, jej rozwoju oraz poprawy warunków pracy i życia mieszkańców.

Sporządzenie i uchwalenie tego dokumentu stanowi niezbędny warunek przy aplikowaniu o środki finansowe w ramach „Programu Rozwoju Obszarów Wiejskich 2007-2013” (m.in. działanie „Odnowa i rozwój wsi”), oraz w nowym okresie programowania na lata 2014-2020, jak również stanowić będzie wytyczne dla władz Gminy Dukła przy opracowaniu kierunków rozwoju miejscowości Wietrzno.

Obszarem realizacji Planu Odnowy Miejscowości Wietrzno (POM Wietrzno) jest obszar tej miejscowości, położonej w Gminie Dukła. Niniejsze opracowanie zawiera charakterystykę miejscowości, inwentaryzację zasobów służącą ujęciu stanu rzeczywistego, mocne i słabe strony miejscowości, (czyli analizę SWOT), planowane kierunki rozwoju wraz z szacunkowym kosztorysem i harmonogramem działań.

POM Wietrzno, to dokument, który określa strategię działań w sferze społeczno-gospodarczej na lata 2009-2015. Podstawą opracowania Planu jest Miejskowy Plan Zagospodarowania Przestrzennego Miejscowości Łęki Dukielskie i Wietrzno, przyjęty Uchwałą Nr XXX/195/05 Rady Miejskiej w Dukli z dnia 11 marca 2005 r., Strategia Rozwoju Gminy Dukła na lata 2007-2010, przyjęta Uchwałą Nr XIII/73/07 Rady Miejskiej w Dukli z dnia 14 listopada 2007r. oraz Wieloletni Plan Inwestycyjny Gminy Dukła na lata 2007-2013, przyjęty Uchwałą Nr XIII/73/07 Rady Miejskiej w Dukli z dnia 14 listopada 2007r.

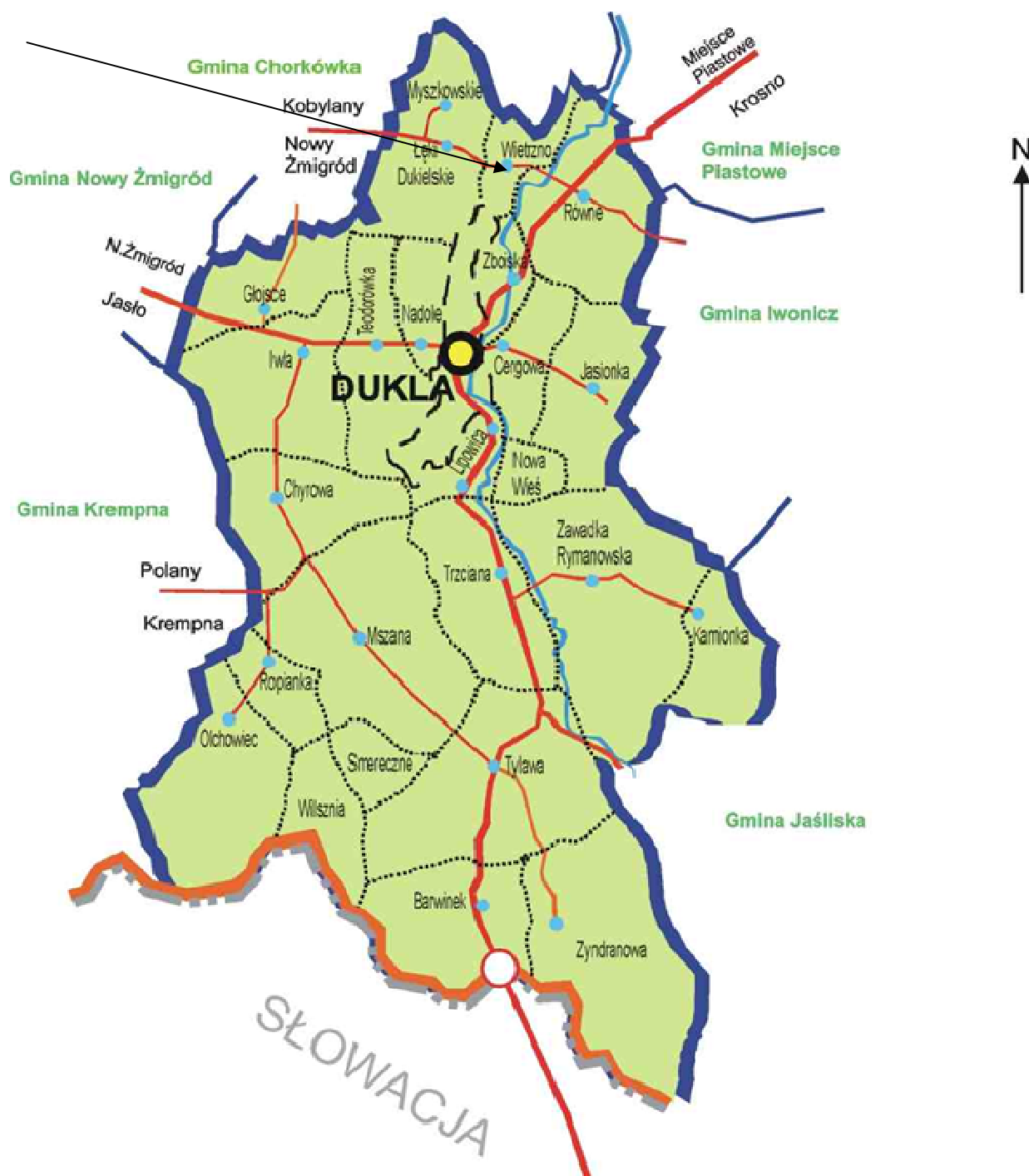
Niniejszy plan jest planem otwartym, stwarzającym możliwość jego aktualizacji w zależności od potrzeb społecznych i uwarunkowań finansowych. Oznacza to, że mogą być dopisywane do niego nowe zadania, a także to, że może zmienić się kolejność ich realizacji, w zależności od uruchomienia i dostępu do funduszy UE.

Celem planu jest podtrzymanie (lub odtworzenie) atrakcyjności miejscowości Wietrzno jako miejsca zamieszkania, a także zaplanowanie oraz przeprowadzenie tego w sposób dostępny, oczekiwany i popierany oraz wykonalny dla jej społeczności. Plan ma charakter „planu małych kroków” w kierunku wielkich celów, które podejmowane przez mieszkańców przy finansowym i organizacyjnym wsparciu Gminy Dukła doprowadzą do trwałej poprawy miejscowych warunków życia.

II. DIAGNOZA STANU ISTNIEJĄCEGO

Położenie administracyjno – geograficzne

Wieś Wietrzno jest jedną z 22 miejscowości wyodrębnionych w podziale administracyjnym gminy Dukla, położonej w południowej części województwa podkarpackiego, (przy granicy z Republiką Słowacką) w powiecie krośnieńskim. Poniższa mapa ukazuje położenie miejscowości Wietrzno na tle Gminy Dukla.



Gmina zajmuje powierzchnię 235 km² i obejmuje środkową część Beskidu Niskiego zwaną Beskidem Dukielskim (Baranie - 759m n.p.m. - najwyższy szczyt Beskidu Dukielskiego). Beskid Dukielski ma urozmaicone ukształtowanie powierzchni, które jest konsekwencją zróżnicowanej budowy geologicznej regionu.

Beskid Dukielski zbudowany jest ze skał osadowych – głównie z piaskowców, łupków i zlepieńców – powstałych na dnie głębokiego morza istniejącego w górnej kredzie i paleogenie. Zjawiskiem charakterystycznym dla utworów fliszowych są osuwiska. Często towarzyszą im jaskinie szczelinowe. Klimat gminy kształtowany jest przez masy powietrza polarno - morskiego (63% dni w roku). W związku ze znacznym obniżeniem Karpat (Przełęcz Dukielska – 500 m n.p.m.) występują tu silne wiatry typu fenowego (tzw. dukielskie), wiejące z południa lub południowego – zachodu, wzdłuż ciągów dolin. Występują w okresie jesienno-zimowym, są ciepłe i suche, a ich prędkość dochodzi do 20 m/s. Miesiącem najchłodniejszym jest luty (średnio -5,2°C), najcieplejszym – lipiec (+15,7°C). Maksimum opadów przypada na lipiec, a minimum na styczeń. Czas zalegania pokrywy śnieżnej wynosi średnio 90 dni w roku.

W Gminie Dukla dominują lasy regla dolnego, w których drzewostany bukowe stanowią około 40%, jodłowe - 26%, sosnowe - 19%. W wyższych partiach gór przeważa zespół buczyny karpackiej, którego drzewostan składa się głównie z buka, jodły i jaworu.

Beskid Dukielski jest obszarem przejściowym między Karpatami Zachodnimi a Wschodnimi. Niektóre rośliny wschodnio - karpackie mają tu swoją zachodnią granicę występowania. Wyjątkowe obniżenie grzbietu Karpat sprzyja przenikaniu ciepłolubnych roślin z południa, których przedstawicielem jest kłokoczka południowa, kostrzewa górską czy żywokost sercowaty. Fauna jest typowa dla Beskidu Niskiego. Na uwagę zasługuje wilk, ryś, żbik i niedźwiedź brunatny. Najliczniejsze są kopytne: jelenie, dziki i sarny. Z płazów warto wymienić: salamandrę plamistą, traszkę górską i karpacką oraz kumaka górskiego. Świat ptaków reprezentuje liczny w tym regionie orlik krzykliwy, puchacz, bocian czarny, pluszcz i pliszka.

Miejscowość Wietrzno położona jest w północnej części Gminy Dukla, na lewym brzegu rzeki Jasiołki, na skrzyżowaniu dróg powiatowych Krosno – Zręcin – Zboiska (Dukla) i Wietrzno – Kobyłany – Toki (Nowy Żmigród). Ze skrzyżowania (w północnej części miejscowości) z drogą powiatową Bóbrka (Muzeum - Skansen Kopalnictwa Naftowego) – Równe (Kopalnia), przez most na Jasiołce, osiągamy drogę krajową Nr 9 (E-371) Radom – Barwinek, przyszlą Via Baltica (S-19).

HISTORIA

Wietrzno posiada bogatą, blisko już sześć i pół wiekową historię nowożytną. Jednak odkrycia archeologiczne, jakich dokonano nad górną Jasiołką dowodzą, że człowiek ze swoim osadnictwem dotarł tu dość wcześnie, bo już w epoce neolitu (lata 4200 – 1700 p.Chr.).

Dowodzą tego liczne przedmioty z tej epoki odkryte m.in. w Wietrznie (wyroby obsydianowe) oraz Niżnej Łące i Równem (toporki kamienne). Dzięki nim wiadomo, że już wówczas zaczął się tu kształtować szlak komunikacyjny wiodący w górę doliny Jasiołki i dalej na południową stronę Karpat.

Następna fala osadnicza przeszła tędy w latach kultury łużyckiej (lata 1100 – 650 p. Chr.). Świadectwem tego są znaleziska archeologiczne z Równego, Zboisk i Lipowicy, a przede wszystkim odkryte w Wietrznie (między przysiółkami Bania i Łazy) cztery groby kurhanowe ciałopalne, typu popielicowego. Znaleziono w nich m.in. płaską szpilę oraz podkowiastą brzytwę z brązu, które trafiły tu prawdopodobnie zza Karpat. W 1957 r. odkryto tu także m.in. siekierkę z tuleją datowaną na okres halsztacki (lata 700 – 550 p. Chr.) z wtopionym w nią meteorytem.

Śladami trzeciej z kolei wielkiej fali osadniczej są zabytki archeologiczne z okresu rzymskiego. Kształtował się wówczas tzw. „Szlak bursztynowy”, którego jedna z dróg wiodła doliną Jasiołki i przez najniższą w Karpatach Przełęcz Dukielską. Dowodem na to są monety rzymskie znalezione w Dukli i Wietrznie (z czasów Konstantyna Wielkiego, Marka Aureliusza i Justyniana I). W okresie wpływów rzymskich istniały już w Wietrznie i prawdopodobnie w Równem osady z własnym rzemieślniczym ośrodkiem wytwórczym, o czym świadczą znalezione szczątki wielkiego glinianego naczynia do przechowywania zapasów żywności.

Dokonane na terenie grodziska Wietrzno wykopaliska archeologiczne dowodzą, że na stoku wzgórza Grodzisko (426 m n.p.m.) znajdował się silnie umocniony gród graniczny z trzema podgrodziami, otoczony poczwórnym wałem obronnym, gdzie znajdowało się kilkadziesiąt budynków. Istniał on w okresie, gdy ziemie te były wschodnią rubieżą państwa Wiślan (VIII – IX wiek) i został zniszczony w XI wieku, prawdopodobnie w wyniku pożaru.

Po wejściu tych ziem w skład państwa polskiego szeroką działalność kolonizacyjną zaczęło tu prowadzić Opactwo Cystersów z Koprzywnicy.

Dokument z 1185 roku wymienia m.in. Wietrzno, które komes Mikołaj Bogoria Skotnicki podarował sprowadzonemu z Francji (przez księcia Kazimierza II Sprawiedliwego) Zakonowi Cystersów z siedzibą w Koprzywnicy. Wzmianka o tej darowiźnie pojawia się ponownie w dokumentach z 1277 roku. W dokumencie z 1279 roku, sporządzonym w Budzie na Węgrzech, legat papieski biskup Filip potwierdził opatowi klasztoru w Koprzywnicy prawo do pobierania dziesięciny z wielu ich dóbr m.in. z Wietrzna. W 1284 roku wyznaczono przez Wietrzno szlak królewski z Rusi na Węgry. W 1340 roku król Kazimierz Wielki przyłączył do Polski Ruś Halicką i wtedy nastąpił rozmach w zagospodarowaniu tych ziem. W 1345 roku Konrad – opat koprzywnicki nadał sołectwo w klasztornej wsi Wietrzno Oberwinowi na przysiółku zwanym Oberwinowa lub Albinowa Wola, a w samej wsi zezwolił na budowę młyna i karczmy. W tymże roku król Kazimierz Wielki wyznaczył przez Wietrzno drogę dla kupców wiodącą z Biecza, przez Żmigród i Sanok na Ruś. W 1378 roku sprzedano sołectwo wietrznieńskie (za 50 grzywien) Paszkowi z Podleszan.

W 1474 roku 6-tysięczna armia węgierska Tatarczaya spustoszyła m.in. Wietrzno, dlatego król Kazimierz Jagiellończyk zwolnił wieś na trzy lata z danin i podwód.

W 1536 roku Wietrzno miało młyn, karczmę i folwark należący do Opactwa Cystersów oraz folwark (1 łan) na przysiółku Wola Wietrzna (Oberwinowa) należącym do sołectwa.

W 1581 roku odnotowano istnienie w Wietrznie kościoła parafialnego wraz z opodatkowanymi 3 łanami kmiecymi i 5 zagrodnikami.

W latach 1655 – 57 grasowały tu wojska węgierskie księcia siedmiogrodzkiego Jerzego Rakoczego.

W 1752 roku wybudowano kościół w stylu karpackiego baroku z wykorzystaniem fragmentów poprzedniego kościoła.

W latach 1768 – 1772 w tych okolicach toczyły się walki konfederatów barskich pod dowództwem gen. Kazimierza Pułaskiego ze ścigającymi ich wojskami rosyjskimi pod dowództwem gen. Drewicza.

W 1772 roku weszła do Wietrzna armia austriacka dokonująca I-go rozbioru Polski.

W 1788 roku Wietrzno utraciło status parafii na rzecz przynależności do parafii Bóbrka.

W 1810 roku Wietrzno zostało zakupione przez rodzinę Chłędowskich (w której władaniu pozostało do 1913 r.).

W 1866 roku Juliusz Noth przeprowadził pierwsze próby wierceń w poszukiwaniu ropy naftowej w Wietrznie na gruntach Chłędowskich, a w 1886 r. założono tu jedne z pierwszych kopalni ropy naftowej.

W latach 1888 – 1896 funkcjonowała w Wietrznie (przeniesiona z Ropianki) Praktyczna Szkoła Wiercenia Kanadyjskiego, którą w 1896 r. przeniesiono do Borysławia.

W 1893 r. wybudowano w Wietrznie murowaną szkołę powszechną, w 1904 r. plebanię, a w 1906 r. Biskup Przemyślski J. S. Pelczar erygował (po 118 latach) samodzielną parafię rzymsko – katolicką w Wietrznie.

W latach 1907 – 1909 miała miejsce masowa emigracja mieszkańców Wietrzna za pracę (Rumunia, Peru, Ekwador, USA, Indonezja).

W latach I wojny światowej (1914-1915) toczyły się tu wielokrotnie walki pomiędzy zaborczymi wojskami rosyjskiego cara i austro – węgierskiego cesarza.

W 1934 r. w Wietrznie wybudowano drewniany dom ludowy im. Marszałka Józefa Piłsudskiego, który spłonął w pożarze w 1948 r.

II wojna światowa trwała w Wietrznie od 1 września 1939 r. do 8 września 1944 r., jednakże w czasie bitwy o Przełęcz Dukielską w październiku 1944 r. ucierpiało wiele zabudowań, gdyż w Wietrznie były pozycje nacierającej Armii Czerwonej i Korpusu Czechosłowackiego, ostrzeliwane przez broniące dostępu do Przełęczy niemieckie wojska hitlerowskie.

W 1953 r. wybudowano liniową kładkę nad Jasiołką na drodze do Równego. W latach 1954 – 55 przeprowadzono powszechną elektryfikację Wietrzna, w 1957 r. oddano do użytku nowy dom ludowy, a w 1963 r. – nową siedmioklasową szkołę podstawową.

W 1967 r. wybudowano w Wietrznie sieć gazociągów średnio i niskoprężnych (wcześniej, od 1954 r., kilkanaście domów miało gaz przemysłowy z kopalni ropy naftowej Wietrzno – Równe).

W 1991 r. wybudowano w Wietrznie wodociąg zbiorczy z ujęcia powierzchniowego na rzece Jasiołce.

W 1996 r. do większości mieszkańców Wietrzna dotarła telefonia przewodowa.

W 2006 r. zakończono gruntowny remont zabytkowego kościoła (wymiana konstrukcji dachu i pokrycie go gontem) oraz wybudowano zewnętrzną dzwonicę.

W 2007 r. rozpoczęto gruntowną konserwację polichromii w zabytkowym kościele pw. Św. Michała Archanioła.

ZABYTKI

Najważniejszym zabytkiem kultury materialnej Wietrzna jest kościół parafialny pw. Św. Michała Archanioła wzniesiony w 1752 r. (z wykorzystaniem wcześniejszej budowli z przełomu XVI i XVII w.), w stylu drewnianego gotyku, z konstrukcją zrębową ścian i storczykową więźbą dachu, kryty gontem, z wieżą o konstrukcji słupowo – ramowej. Wnętrze ozdobione jest polichromią figuralno – ornamentalną z 1880 r. autorstwa Leona Wróblewskiego. Wyposażenie wnętrza w większości późnobarokowe z połowy XVIII w., w ołtarzu głównym gotycki obraz Matki Boskiej Anielskiej z ok. 1480 r. przysłaniany okresowo obrazem patrona świątyni z początku XX w. Ponadto warte uwagi są dwa ołtarze boczne i ambona, kropielnica, chrzcielnica, dwie rzeźby Chrystusa Ukrzyżowanego, rzeźba Chrystusa Zmartwychwstałego, obraz Św. Wawrzyńca oraz kielich mszalny (srebro złoczone z ok. 1650 r.).

Godnym uwagi są położone w lesie, na szczycie Góry Grodzisko, ślady średniowiecznego grodu, będące przedmiotem badań archeologicznych oraz przyszłej jego rekonstrukcji.

POWIĄZANIA KOMUNIKACYJNE

Wietrzno pełni funkcję lokalnego ośrodka mieszkalnictwa, służącego podstawowej obsłudze zamieszkałej w nim ludności oraz świadczące usługi z zakresu turystyki, rekreacji i sportu, także dla ludności przyjezdnej (w celach turystycznych, do Dukli i skansenu – Muzeum Kopalnictwa Naftowego w Bóbrce) oraz w celach rekreacyjnych (weekend) z najbliższych, większych ośrodków miejskich.

Wietrzno położone jest w dolinie Jasiołki na jej lewym brzegu, naprzeciw miejscowości Równe.

Stolica gminy – Dukla odległa jest o 6 km.

Największe miasta w najbliższym sąsiedztwie to: Krosno (15 km, także najbliższe połączenie kolejowe), Jasło (30 km), Svidnik (Słowacja, 35 km) i Sanok (45 km).

Pobliskie atrakcyjne uzdrowiska to: Iwonicz Zdrój (15 km) i Rymanów Zdrój (25 km).

Stolica województwa – Rzeszów (z międzynarodowym Portem Lotniczym Rzeszów – Jasionka i połączeniem kolejowym Intercity) położona jest w odległości tylko 70 km.

Przewidywana do realizacji, droga szybkiego ruchu S-19 pozwoli na dojazd do stolicy województwa w ok. 40 minut. Schemat sieci drogowej (**mapa na str. 9**) ilustruje najbliższe powiązania komunikacyjne miejscowości.

DEMOGRAFIA

Gmina Dukla liczy 14 877 mieszkańców (wg stanu na 31.12.2012 r.), co stanowi 13,5% mieszkańców powiatu krośnieńskiego i 0,7% ludności Województwa Podkarpackiego. Gęstość zaludnienia tego terenu wynosi 63 osób (gmina) na 1 km².

Miejscowość Wietrzno liczy 832 mieszkańców (wg stanu na 31.12.2012 r.), co stanowi 5,6 % mieszkańców gminy. Powierzchnia Wietrzna wynosi 433 ha, Gęstość zaludnienia w Wietrznie wynosi 192 osób na 1 km².

Poniżej przedstawiono pozostałe dane demograficzne dotyczące miejscowości Wietrzno według stanu na 31.12.2012 r.

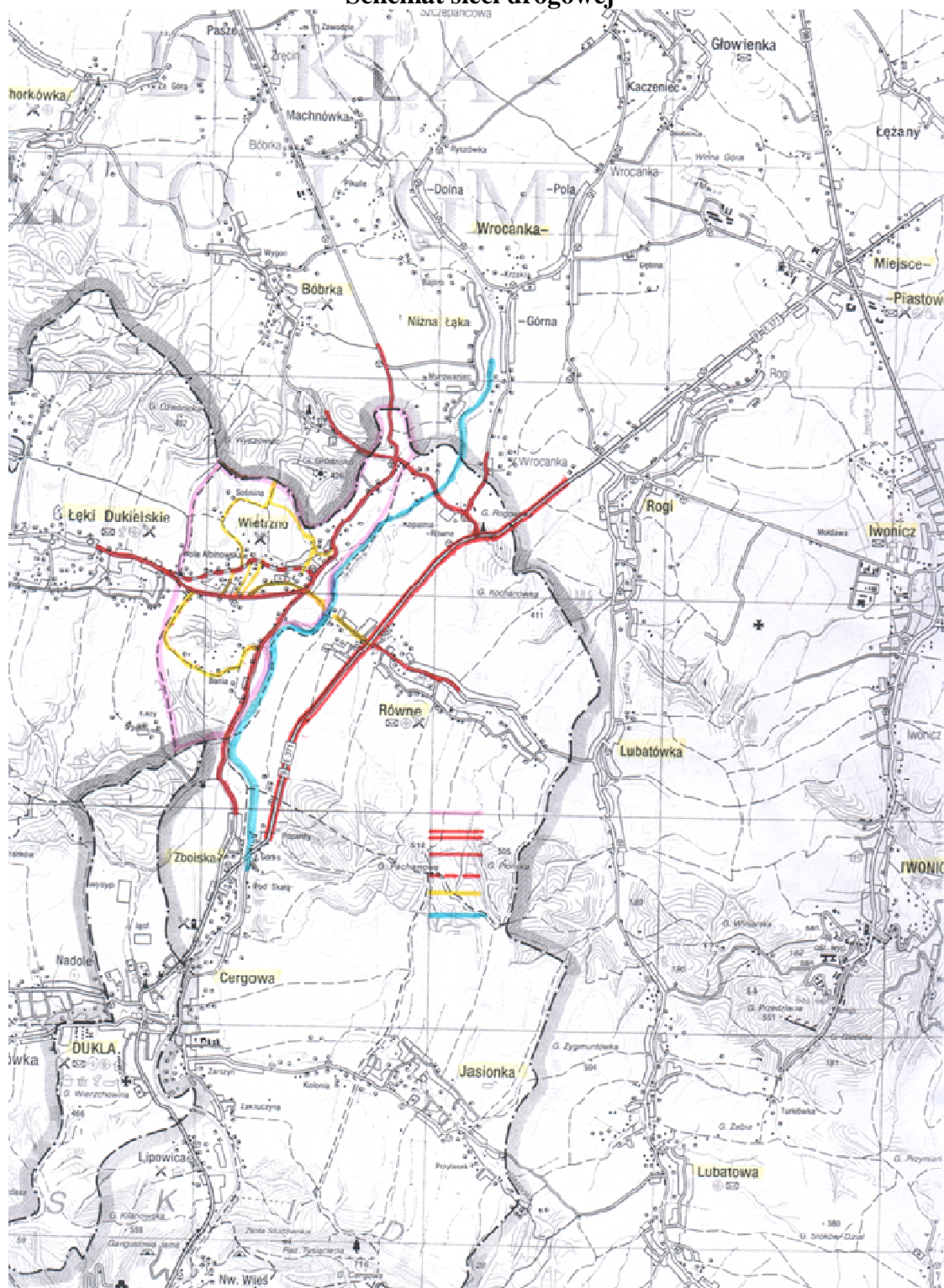
Ogółem – 832 mieszkańców,

w tym:

Mężczyźni – 419,

Kobiety – 412,

**WIETRZNO
GMINA DUKLA
Skala 1: 50 000
Schemat sieci drogowej**



Legenda:

- granica miejscowości
- droga krajowa nr 9
- drogi powiatowe
- drogi gminne publiczne
- drogi gminne dojazdowe
- rzeka Jasiołka

Przyrost naturalny w 2012 roku:

- miejscowość Wietrzno + 0,72 ‰ (urodziło się 11 dzieci, zmarło 5 osób)
- gmina Dukli -0,074 ‰(przyrost – 11 osób),

L.p.	Miejscowość	Liczba mieszkańców
1.	Barwinek	260
2.	Cergowa	1356
3.	Chyrowa	103
4.	Dukla	2201
5.	Głójsce	794
6.	Iwla	747
7.	Jasionka	1228
8.	Lipowica	269
9.	Łęki Dukielskie	1662
10.	Mszana	272
11.	Nadole	492
12.	Nowa Wieś	173
13.	Olchowiec	63
14.	Ropniaka	10
15.	Równe	1956
16.	Teodorówka	1057
17.	Trzciana	225
18.	Tylawa	391
19.	Wietrzno	832
20.	Zawadka Rymanowska	236
21.	Zboiska	418
22.	Zydranowa	132
	Razem	14 877

GOSPODARKA

Obecna struktura podmiotów gospodarki gminy Dukla jest wynikiem procesu transformacji systemowej. Zaznacza się to wyraźnym udziałem sektora prywatnego. Sektor ten przewyższa sektor publiczny pod względem zarejestrowanych podmiotów gospodarczych.

Podmioty gospodarcze zarejestrowane w REGON

Wyszczególnienie	Liczba podmiotów gospodarczych zarejestrowanych w REGON		Wzrost/spadek liczby przedsiębiorstw w %	Podmioty wpisane do rejestru REGON na 10 tys. ludności
	2005	2010		
Gmina Dukla	845	798	-5,5%	521
Inne obszary - porównanie				
Powiat krośnieński	6 398	7 171	12%	613
Województwo podkarpackie	139 059	152 618	9,7%	690
Kraj	3 615 621	3 909 802	8,1%	981

BEZROBOCIE

W latach 2001 – 2007 liczba bezrobotnych zarejestrowanych w Powiatowym Urzędzie Pracy w Krośnie wykazywała tendencje spadkową od roku 2008 tendencja ta uległa zmianie i nie biorąc pod uwagę, wahań sezonowych ma tendencje wzrostową co można zaobserwować także biorąc pod uwagę dane dotyczące powiatu krośnieńskiego jak i samej Gminy Dukła za ostatnie lata .

1. Stopa bezrobocia na koniec maja 2012r.

Rejon	Stopa bezrobocia w %
Polska	12,6%
Woj. podkarpackie	15,3%
Powiat krośnieński łącznie z miastem Krosno	13,7%
<i>Powiat krośnieński</i>	17,5%
<i>Miasto Krosno</i>	7,3%

65454

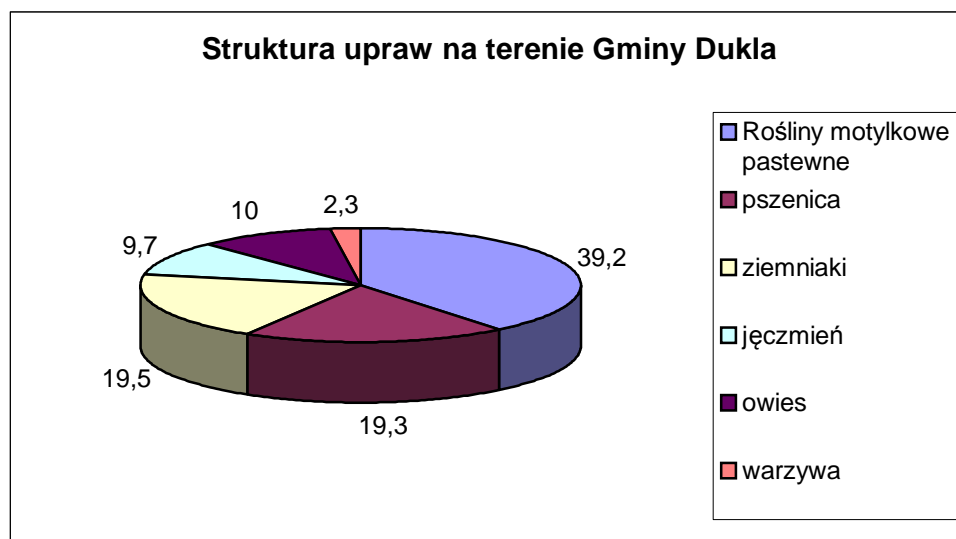
2. Stopa bezrobocia na koniec maja 2013r.

Rejon	Stopa bezrobocia w %
Polska	13,5%
Woj. podkarpackie	15,9%
Powiat krośnieński łącznie z miastem Krosno	14,8%
<i>Powiat krośnieński</i>	18,4%
<i>Miasto Krosno</i>	8,3%

65454

ROLNICTWO

W Gminie Dukła, wg danych powszechnego spisu rolnego z 2002 r. liczba osób pracujących wyłącznie lub głównie w swoim gospodarstwie rolnym wynosiła ogółem 777. Liczba indywidualnych gospodarstw rolnych wynosiła ogółem 3 554. Dominowały gospodarstwa bardzo małe – do 1ha (działki rolne) i jest ich 33,1 % oraz małe w przedziale od 1 do 5 ha, jest ich 2120, tj. 59,6 %. Gospodarstw powyżej 15 ha i więcej było zaledwie 36,tj. 0,01%. O dużym rozdrobnieniu i o trudności w organizowaniu upraw może świadczyć również szachownica pól. Średnia liczba działek przypadająca na 1 gospodarstwo wynosiła ogółem 8, przy czym w grupie obszarowej gospodarstw 5 -10 ha sięga nawet 12.



Obsada zwierząt na 100 ha użytków rolnych wynosiła: bydło 35 sztuk, trzoda chlewna 10 sztuk, owce 5 sztuk.

W miejscowości Wietrzno brak towarowych gospodarstw rolnych. Większość to gospodarstwa drobne, produkujące głównie na samozaopatrzenie własnej rodziny i często krewnych zamieszkałych w miastach.

Struktura gruntów w miejscowości Wietrzno przedstawia się następująco:

Nazwa użytku	Powierzchnia (ha)	%
grunty orane (role)	260,2054	59,95
łąki	4,5878	1,06
pastwiska	29,2896	6,75
sady	19,6476	4,53
tereny mieszkaniowe	22,2535	5,13
lasy	63,8802	14,72
drogi	18,8612	4,34
wody	1,0400	0,24
nieużytki	14,2244	3,28
ogółem	433,9897	100,00

Zdecydowana większość użytków rolnych to grunty klasy IV, jedynie w dolinie Jasiołki znajduje się nieco użytków rolnych III klasy.

INFRASTRUKTURA

Drogi

Układ sieci komunikacyjnej Gminy Dukła (o charakterze mieszanym, rusztowo – promienistym) został ukształtowany w wyniku żywiołowego, historycznego rozwoju obszaru.

Główne ciągi komunikacyjne gminy biegną w następujących kierunkach:

- Rzeszów - Barwinek
- Tylawa - Komańcza
- Dukła - Gorlice

Układ sieci komunikacyjnej Gminy Dukła jest zdeterminowany takimi czynnikami jak:

- a) historyczne położenie Dukli przy szlaku handlowym prowadzącym z Polski przez Przełęcz Dukielską na Węgry i kraje bałkańskie;

b) możliwości rozwoju gminy zgodnie z konfiguracją terenu, głównie w dolinach. Przez gminę przechodzą następujące drogi i ciągi komunikacyjne:

- krajowe:
 - droga nr 9 (E – 371) Radom - Rzeszów - Barwinek z przejściem granicznym w Barwinku, odcinek biegnący przez Gminę Dukla ma długość 24,342 km;
- wojewódzkie:
 - droga nr 888 Rymanów – Daliowa,
 - droga nr 897 Tylawa – Komańcza – Wołosate – granica państwa,
 - droga nr 993 Gorlice – Nowy Żmigród – Dukla,
 - Łączny przebieg dróg wojewódzkich w Gminie Dukla 22,862 km
- powiatowe (w Wietrznie):
 - droga nr 19 212 Zręcin – Zboiska,
 - droga nr 19 222 Kobyłany – Wietrzno,
 - droga nr 19 368 Równe – Bóbrka,
 - Łączny przebieg dróg powiatowych w Gminie Dukla 68,730 km.
- gminne – publiczne (w Wietrznie):
 - 14506 R Wietrzno,
 - Łączna długość dróg gminnych w Gminie Dukla wynosi 48,180 km.

Oprócz dróg gminnych publicznych w gminie istnieją drogi dojazdowe do zabudowań, pól i lasów.

Wymienione drogi stanowią węzeł powiązań komunikacyjnych w Gminie. Główne drogi komunikacyjne na terenie Gminy to drogi wojewódzkie i powiatowe – 61% łącznej długości wszystkich dróg, a droga krajowa 16 %. Publiczne drogi gminne, będące wypełnieniem dróg głównych stanowią 23% łącznej długości wszystkich dróg. Położenie Dukli w węzle drogi krajowej, wojewódzkich i powiatowych stanowi o jej atrakcyjności komunikacyjnej, poprzez łatwą i stosunkowo dobrą dostępność. Przebieg drogi nr 9 poprzez obszary zabudowy mieszkaniowej jest problematyczny ze względu na wysokie obciążenie ruchem tranzytowym. Drogi gminne pod względem technicznym są słabo dostosowane do potrzeb obecnego ruchu drogowego, są wąskie i z racji konfiguracji terenu bogate w podłużne spadki, ponadto charakteryzują się wysoką degradacją techniczną i niską wytrzymałością nawierzchni. Zarówno drogi gminne publiczne jak i drogi dojazdowe występujące na terenie Gminy wymagają modernizacji i przebudowy tak, aby można było je dostosować do obowiązujących normatywów i bezpieczeństwa użytkowników ruchu, poprzez wzmocnienie nawierzchni, wykonanie poszerzenia na łukach, poszerzenie jezdni oraz wykonanie przekrojów ulicznych z chodnikami dla pieszych. Taka sama jest ocena dróg powiatowych i gminnych w miejscowości Wietrzno.

Sieć kanalizacyjna

Aktualnie na terenie gminy dominującym sposobem pozbywania się ścieków socjalno-bytowych jest gromadzenie ich w różnego typu zbiornikach - dołach chłonnych, zbiornikach przelewowych lub szczelnych. Nieczystości ze zbiorników są okresowo wybierane. Szacuje się, że w ten sposób odprowadzane są ścieki z około 50% zabudowy, z tego około 900 gospodarstw gromadzi ścieki w zbiornikach bezodpływowych.

Systemem kanalizacyjnym z oczyszczalnią ścieków objęte jest miasto Dukla oraz graniczące z nią miejscowości Cergowa, Nadole, część Teodorówki oraz Jasionka. Z kanalizacji korzysta też część mieszkańców miejscowości Mszana i Zawadka Rymanowska (dawne osiedla PGR) oraz nowo wybudowana sieć kanalizacyjna w miejscowości Równe. Ścieki z miejscowości Równe przesyłane są do oczyszczalni w

Krośnie. Według danych Gospodarki Komunalnej i Mieszkaniowej w Dukli Sp. z o.o. na terenie Gminy ogółem długość funkcjonującej sieci kanalizacyjnej (bez dł. podłączeń do budynków) wynosi ok. 72,1 km, z tego:

- ✓ w mieście Dukla jest ok. 8,3km kanalizacji, z czego 3,8km to kanalizacja sanitarna, a 4,5km kanalizacja ogólnospławna,
- ✓ w miejscowości Cergowa - ok. 15 km kanalizacji sanitarnej,
- ✓ **w miejscowości Nadole – 6 km kanalizacji sanitarnej,**
- ✓ w miejscowości Teodorówka - 0,5km kanalizacji sanitarnej,
- ✓ w miejscowości Równe - 21,6km,
- ✓ w miejscowości Zawadka Rymanowska - 1,5 km,
- ✓ w miejscowości Mszana - 2,5 km,
- ✓ **w miejscowości Jasionka – 16,7 km**

Ścieki z Dukli, Cergowej Nadola, Teodorówki i części Równego kierowane są na biologiczną oczyszczalnię ścieków typu BOS 500 w Dukli.

Wodociągi

Na terenie Gminy Dukla ponad 35 % mieszkańców korzysta z indywidualnych ujęć wody, a 64,3 % ludności zaopatrywanych jest z wodociągów zbiorowych lub lokalnych. Aktualnie pod zarządem Gminy Dukla znajduje się miejski wodociąg w Dukli liczący 12,2 km, wodociąg w Nadolu o długości 7,13 km wybudowany w 2013r. oraz wodociągi obsługujące zabudowę Gospodarstw Rolnych w Zawadce Rymanowskiej i Mszanie, których długość wynosi 3,1 km. Pozostałe wodociągi, o łącznej długości 65,2 km zarządzane są przez spółki wodne w 11 sołectwach, a nadzór nad nimi sprawuje Starostwo Powiatowe w Krośnie. Łączna długość sieci wodociągowej na terenie gminy wynosi 80,5 km.

Ponad 90% mieszkańców Wietrzna jest zaopatrywana z wodociągu grupowego Łęki Dukielskie – Wietrzno z ujęciem powierzchniowym na rzece Jasiołce i stacją uzdatniania wody (chlorowanie) w miejscowości Wietrzno. Wodociąg ten wybudowany przed 18 laty z rur PCV jest w miarę szczelny natomiast remontu wymaga większość hydrantów przeciwpożarowych. Oczekiwana jest zmiana sposobu uzdatniania wody na bardziej bezpieczny dla zdrowia mieszkańców. Nieliczni mieszkańcy zaopatrują się w wodę ze studni przydomowych. Aktualnie rozpoczęto prace przy budowie wodociągu w miejscowościach Zboiska, cz. Wietrzna, Równe Popardy oraz cz. Cergowej oraz modernizację stacji uzdatniania wody w Wietrznie oraz przepompowni. Planowane zakończenie prac na 2014r.

Sieć gazowa

Gmina Dukla jest zgazyfikowana w ok. 65%. Źródłem zaopatrzenia w gaz odbiorców w Gminie Dukla są istniejące stacje redukcyjno-pomiarowe I stopnia, zlokalizowane w następujących miejscowościach:

- Równe –2 stacje,
- Wietrzno - 2 stacje,

Ponadto w Łękach Dukielskich znajduje się stacja poboru gazu zasilana z gazociągu wysokiego ciśnienia DN 150/125/100, PN 1,6 MPa, relacji Rogi – Równe – Wietrzno - Sulistrowa.

Sieć gazową na terenie gminy stanowią: gazociąg wysokoprężny biegnący od Miejsca Piastowego przez Równe do Sulistrowej oraz sieć gazociągu średniego i niskiego ciśnienia w poszczególnych miejscowościach. Północna część gminy, czyli

miejsowości: Dukła, Nadole, Teodorówka, Iwla, Głojsce, Cergowa, Jasionka, Zboiska, Równe, **Wietrzno** i Łęki Dukielskie jest w całości zgazyfikowana, natomiast południowa część gminy nie posiada sieci gazowej. Sieć gazowa rozdzielcza w Wietrznie mająca ponad 40 lat wymaga pilnej wymiany.

Telekomunikacja

Dostęp do usług telefonii stacjonarnej ma ok. 85 % mieszkańców gminy. Prawie w każdej miejscowości została w ostatnim czasie wybudowana linia telefoniczna. W miejscowościach: Dukła, Cergowa, Nadole, Teodorówka, Iwla, Głojsce, został ułożony światłowód. Automatyczne centrale telefoniczne zaspakajają potrzeby mieszkańców gminy w tym zakresie. Uzupełnieniem tradycyjnych usług telekomunikacyjnych są świadczone również na terenie Gminy usługi telefonii bezprzewodowej, które wypierają tradycyjną telefonię.

Energetyka

Podstawowym źródłem zaopatrzenia w energię elektryczną jest istniejąca sieć średniego napięcia (SN) 30kV i 15 kV- wyprowadzona ze stacji elektroenergetycznych 110 kV/SN (GPZ- Główne Punkty Zasilania), usytuowane poza granicą gminy w GPZ Krosno Białobrzegi i GPZ Besko. Przez tereny miejscowości: Zawadka Rymanowska, Tylawa i Barwinek przebiega linia najwyższych napięć 400 kV relacji Krosno Iskrzynia-Lemesany (Słowacja). Dla wyeliminowania okresowych przerw w dostawie energii elektrycznej mieszkańców Wietrzna niezbędne jest wykonanie drugo stronnego zasilania energetycznego.

Sieć internetowa

Na terenie Gminy Dukła działa sieć internetowa, w którą włączone są wszystkie zespoły szkół z terenu gminy oraz liceum ogólnokształcące w Dukli, a także biblioteka publiczna. Gmina zapewnia szkołom darmowy dostęp do Internetu.

OŚWIATA

Na terenie gminy obecnie działają następujące placówki oświatowe:

- szkoły ponadgimnazjalne:
 - Zespół Szkół nr 2 w Dukli
- zespoły szkół publicznych:
 - Zespół Szkół Nr 1 w Dukli,
 - Zespół Szkół Publicznych w Jasionce,
 - Zespół Szkół Publicznych w Łękach Dukielskich,
 - Zespół Szkół Publicznych w Równem,
 - Zespół Szkół Publicznych w Tylawie,
 - Szkoła Podstawowa w Iwli,
 - Szkoła Podstawowa w Głojskach,
 - Szkoła Podstawowa w Wietrznie.

Ponadto funkcjonują 3 gimnazja prowadzone przez stowarzyszenia:

Gimnazjum w Wietrznie, Iwli oraz Głojskach.

W latach 1996 - 2007 dokonano modernizacji i rozbudowano budynki szkolne w Dukli, Iwli, Jasionce, Tylawie, Łękach Dukielskich i w Równem. W roku 2008 oddano do użytkowania budynek Zespołu Szkół w Dukli wraz z halą sportową. Funkcjonujące w Wietrznie szkoły w pełni zaspokajają potrzeby mieszkańców miejscowości w zakresie oświaty podstawowej natomiast brak przedszkola w obecnej sytuacji demograficznej miejscowości staje się widoczną niedogodnością.

OCHRONA ZDROWIA

Na sytuację zdrowotną i socjalną mieszkańców spośród wielu czynników ważną rolę odgrywa dostęp do opieki medycznej. Opieka zdrowotna w Gminie Dukła realizowana jest przez Niepubliczne Zakłady Opieki Zdrowotnej: Viva, Vita, Revita, Pilny-Med oraz Medicus w Dukli (dwa), Łękach Dukielskich, Iwli, Głojskach, Jasionce, Tylawie. Ze stacjonarnej opieki i z badań specjalistycznych mieszkańcy Gminy w większości korzystają z przychodni specjalistycznych oraz ze szpitala w Krośnie. Zakłady Opieki Zdrowotnej prowadzą działalność w pomieszczeniach dawnych wiejskich ośrodków zdrowia, przychodni rejonowej w Dukli i budynkach prywatnych. Mieszkańcy Wietrzna korzystają głównie z ośrodków zdrowia w Łękach Dukielskich i w Równem. Występują jednak trudności w dostępie do usług stomatologicznych.

KULTURA

Na terenie Gminy Dukła zachowały się liczne zabytki architektury, chronione na mocy Ustawy z dnia 23 lipca 2003 r. o ochronie dóbr kultury, z czego:

- 30 wpisano do rejestru zabytków,
- 330 objęte nadzorem konserwatorskim,
- 174 to stanowiska archeologiczne.

Na terenie gminy jest 14 kościołów rzymsko - katolickich, 4 z nich to dawne cerkwie greckokatolickie (wszystkie zabytkowe). W Łękach Dukielskich znajduje się świątynia Polskiego Kościoła Narodowego. Są też cerkwie greckokatolickie w Olchowcu, jedna nowo wybudowana, prawosławna cerkiew w Zydranowej oraz dom modlitwy (zbór) baptystów w Zboiskach.

Ośrodek Kultury wraz z kinem „Promień”- jest to największa instytucja na kulturalnej mapie Gminy, skupiająca różnego rodzaju zespoły artystyczne oraz mająca istotny wpływ na życie kulturalne.

Działalność kulturalna w miejscowości Wietrzno skupia się w Domu Ludowym, w którym ma siedzibę zespół wokalny – muzyczny „Folk – Kapela”, Klub Akcji Katolickiej, Koło Gospodyń Wiejskich i Stowarzyszenie na Rzecz Rozwoju Wsi „Wiatr”, Klub Sportowy „Grodzisko”. Obywają się tam okolicznościowe spotkania mieszkańców (Dzień Seniora, jasełka, Dzień Matki, biesiady folklorystyczne). Ponadto miejscem wydarzeń kulturalnych w miejscowości Wietrzno jest Zespół Szkół Publicznych oraz wzabytkowy kościół parafialny. Interesującymi obiektami są także drewniane budynki mieszkalne z początków XX wieku nie objęte formalną opieką konserwatorską.

SPORT

Na terenie Gminy działa 6 zarejestrowanych ludowych klubów sportowych oraz 8 uczniowskich klubów działających przy szkołach. Preferowane dyscypliny to piłka nożna i tenis stołowy.

W Wietrznie zarejestrowany jest Ludowy Klub Sportowy „Grodzisko”, którego aktywność sportowo – rekreacyjna skupia się na będącym w budowie stadionie sportowym, a w okresie zimowym w domu ludowym.

BEZPIECZEŃSTWO PUBLICZNE

Na terenie Gminy Dukła działa 13 jednostek Ochotniczych Straży Pożarnych, które są zarejestrowane jako stowarzyszenia.

Ochotnicza Straż Pożarna w Wietrznie skupia w swoich szeregach 45 ochotników (większość to młodzież oraz 6 seniorów). Jednostka OSP jest dobrze wyposażona w

sprzęt gaśniczo – ratowniczy (m.in. dwa samochody gaśnicze, agregat prądotwórczy, pompę szlamową), który zgromadzony jest w remizie stanowiącej przybudówkę do domu ludowego. Członkowie OSP aktywnie uczestniczą w akcjach ppoż, a także w życiu społecznym i kulturalnym miejscowości.

III. OCENA ZASOBÓW MIEJSCOWOŚCI

Informacje na temat podstawowych zasobów charakteryzujących miejscowość Wietrzno zostały sporządzone na podstawie analizy dyskusji na ogólnych zebraniach mieszkańców, na których mieszkańcy określili jak postrzegają swoją miejscowość. Tabela poniżej przybliży obserwatorowi zewnętrznemu obecny stan i obrazuje w pewien sposób moment rozwoju, w jakim obecnie znajduje się miejscowość.

Zasoby – to wszelkie elementy materialne i niematerialne miejscowości i otaczającego ją obszaru, które mogą być wykorzystane obecnie lub w przyszłości w realizacji publicznych bądź prywatnych przedsięwzięć odnowy miejscowości.

W analizie zasobów brano pod uwagę następujące rodzaje zasobów:

- ✓ środowisko przyrodnicze,
- ✓ środowisko kulturowe,
- ✓ dziedzictwo religijne i historyczne,
- ✓ obiekty i tereny,
- ✓ gospodarka, rolnictwo,
- ✓ sąsiedzi i przyjezdni,
- ✓ instytucje, ludzi, organizacje społeczne.

Rodzaj zasobu	Brak	Jest o znaczeniu małym	Jest o znaczeniu średnim	Jest o znaczeniu dużym
Środowisko przyrodnicze				
- walory krajobrazu				X
- walory klimatu (mikroklimat, wiatr, nasłonecznienie)			X	
- walory szaty roślinnej (np. runo leśne)				X
- cenne przyrodniczo obszary lub obiekty			X	
- świat zwierzęcy (ostoje, siedliska)		X		
- osobliwości przyrodnicze			X	
- wody powierzchniowe (cieki, rzeki, stawy)			X	
- podłoże, warunki hydrogeologiczne			X	
- gleby, kopaliny			X	
Środowisko kulturowe				
- walory architektury wiejskiej i osobliwości kulturowe			X	
- walory zagospodarowania przestrzennego			X	
- zabytki			X	

- zespoły artystyczne			X	
Dziedzictwo religijne i historyczne				
- miejsca, osoby i przedmioty kultu				X
- święta, odpusty, pielgrzymki				X
- tradycje, obrzędy, gwara			X	
- legendy, podania i fakty historyczne			X	
- ważne postacie historyczne			X	
- specyficzne nazwy			X	
Obiekty i tereny				
- działki pod zabudowę mieszkaniową			X	
- działki pod domy letniskowe		X		
- działki pod zakłady usługowe i przemysł		X		
- pustostany mieszkaniowe, magazynowe i po przemysłowe	X			
- tradycyjne obiekty gospodarskie wsi (kuźnie, młyny)	X			
- place i miejsca publicznych spotkań			X	
- miejsca sportu i rekreacji		X		
Gospodarka, rolnictwo				
- specyficzne produkty (hodowle, uprawy polowe)	X			
- znane firmy produkcyjne i zakłady usługowe		X		
- możliwe do wykorzystania odpady poprodukcyjne	X			
Sąsiedzi i przyjezdni				
- korzystne, atrakcyjne sąsiedztwo (duże miasto, arteria komunikacyjna, atrakcja turystyczna)			X	
- ruch tranzytowy				X
- przyjezdni stali i sezonowi			X	
Instytucje				
- placówki opieki społecznej	X			
- szkoły				X
- Dom Kultury				X
Ludzie, organizacje społeczne				
- OSP				X
- KGW				X
- Stowarzyszenia				X

Najważniejszym elementem zasobów miejscowości Wietrzno jest zabytkowy kościół drewniany z przełomu XVI i XVII wieku, który stanowi główny element centrum miejscowości. Położone w jego pobliżu dwa budynki Zespołu Szkół Publicznych oraz Dom Ludowy uzupełniają tę funkcję. W celu zapewnienia lepszej dostępności i funkcjonalności tych obiektów konieczne jest uporządkowanie ich otoczenia

przez utwardzenie placu parkingowego, który służyłby pełnej obsłudze centrum miejscowości oraz powiązanie tych obiektów siecią dróg wewnętrznych, ciągów pieszych i ścieżek o ulepszonej nawierzchni oraz ich oświetlenie. Cennym dla miejscowości i interesującym dla turystów jest średniowieczne grodzisko, położone na zboczu góry Grodzisko (na działce stanowiącej las mienia wiejskiego miejscowości Wietrzno). Po zakończeniu trwających prac archeologicznych oraz planowanej jego rekonstrukcji znacznie podniesie ono walory turystyczne miejscowości. Układ przestrzenny miejscowości (**mapa na str. 20**) dopełnia graficznie ocenę zasobów Wietrzna.

WIETRZNO

GMINA DUKLA
Układ przestrzenny miejscowości



IV. ANALIZA SWOT MIEJSCOWOŚCI.

Kierując się zasadami przyjętymi dla kreowania strategii w otoczeniu biznesowym lub samorządowym postanowiono posłużyć się bardzo wygodnym narzędziem planistycznym, jakim jest analiza SWOT. Jest to analiza mająca na celu przeprowadzenie inwentaryzacji zasobów oraz ustalenie słabych i mocnych stron miejscowości oraz najbliższego otoczenia społeczno-gospodarczego, infrastrukturalnego i przyrodniczego, które przekłada się bezpośrednio na szanse i/lub zagrożenia wsi w okresie perspektywicznym.

Praca nad analizą SWOT miejscowości Wietrzno w zakresie rozwoju społeczno-gospodarczego związanego z przeprowadzeniem diagnozy sytuacji miejscowości, pozwoliły na uzyskanie opinii, spostrzeżeń, wniosków i uwag odnośnie stanu wyjściowego. Zdobyta wiedza umożliwiła przeprowadzenie dyskusji na temat wewnętrznych atutów, możliwości i pozytywnych cech Wietrzna umożliwiających podejmowanie skutecznych działań służących rozwojowi społeczno-gospodarczego.

Wiele uwagi poświęcono także czynnikom hamującym tę działalność. Dyskusja na temat pozytywnego i negatywnego wpływu otoczenia zewnętrznego na proces tworzenia warunków do wzrostu konkurencyjności regionu dotyczyła określenia okazji, możliwości i szans oraz zagrożeń związanych z planowaniem, organizacją, zarządzaniem, a zwłaszcza finansowaniem działań ze środków zewnętrznych w tym z Unii Europejskiej.

CZYNNIKI WEWNĘTRZNE.

Mocne strony:

1. Korzystne położenie w pobliżu głównych ciągów komunikacyjnych..
2. Opracowany miejscowy plan zagospodarowania przestrzennego.
3. Walory przyrodniczo - krajobrazowe.
4. Brak zakładów produkcyjnych zanieczyszczających środowisko.
5. Wysoki stopień uzbrojenia w sieć wodociągową, gazową, dobrze rozwinięta sieć elektro - energetyczna i telefoniczna.
6. Usytuowanie w północnej części gminy.
7. Dobrze funkcjonująca oświata i dobry dostęp do służby zdrowia.
8. Systematycznie rozwijana baza sportowo- rekreacyjna..
9. Tradycje i zwyczaje kulturalne i sportowe..
10. Miejsce kultu religijnego.
11. Funkcjonujące koło gospodyń wiejskich, pielęgnujące tradycje lokalne.

Słabe strony:

1. Zły stan techniczny dróg, brak chodników.
2. Brak sieci kanalizacji sanitarnej.
3. Zły stan obiektów użyteczności publicznej.
4. Ograniczone możliwości finansów publicznych gminy na rzecz miejscowości.
5. Brak instytucji kultury.
6. Brak miejsc pracy.
7. Brak zajęć pozalekcyjnych dla dzieci i młodzieży w czasie wolnym od nauki.
8. Duże rozdrobnienie gospodarstw rolnych.
9. Niski poziom płac w regionie.
10. Ukryte bezrobocie
11. Brak uzbrojonych terenów inwestycyjnych..
12. Bariery architektoniczne dla niepełnosprawnych.

13. Trudne warunki geograficzno-klimatyczne i glebowe do rozwoju produkcji rolniczej.

CZYNNIKI ZEWNĘTRZNE.

Szanse:

1. Położenie przygraniczne w pobliżu drogi krajowej (międzynarodowej).
2. Otwarcie większości granic Polski (możliwość kształcenia i legalnej pracy za granicą).
3. Planowana budowa drogi szybkiego ruchu S-19.
4. Sprzyjające walory do rozwoju turystyki, agroturystyki i turystyki weekendowej.
5. Możliwość uzyskania środków z zewnętrznych źródeł finansowania - w tym z funduszy Unii Europejskiej na finansowanie przedsięwzięć z zakresu rozwoju infrastruktury technicznej i społecznej.
6. Sprzyjająca polityka państwa i regionalna, w tym adresowana do rozwoju obszarów wiejskich ze strony rządu i władz wojewódzkich.
7. Bliskość większych ośrodków miejskich (Jasło, Krosno, Sanok)
8. Rozwój przedsiębiorczości na terenach wiejskich.
9. Nawiązanie współpracy z innymi miejscowościami i gminami.
10. Rozwój oświaty i społeczeństwa informacyjnego.

Zagrożenia:

1. Niestabilny system prawny - szczególnie podatkowy - w Polsce.
2. Trudno dostępny pieniądz (niestabilność kredytowa).
3. Niestabilność polityczna i gospodarcza państwa.
4. Bezrobocie w regionie.
5. Postępujące rozwarstwienie ekonomiczne społeczeństwa.
6. Niebezpieczeństwo niepełnego wykorzystania szans, jakie dają środki UE.
7. Odływ wykwalifikowanych pracowników do innych regionów i za granicę.

V. PLAN DZIAŁAŃ

Zapisy zawarte w Planie Odnowy Miejscowości Wietrzno spełniają warunek zgodności z zapisami zawartymi w dokumentach dotyczących rozwoju gminy tj. Strategią Rozwoju Gminy Dukła, Planem Rozwoju Powiatu i Strategią Rozwoju Województwa Podkarpackiego oraz zapisami strategii Narodowego Planu Rozwoju na lata 2007 - 2013. Cele i zadania określone w Planie Odnowy Miejscowości są wewnątrznie zgodne a ich osiągnięcie i realizacja nie powoduje negatywnych skutków dla osiągnięcia celów i realizacji zadań strategii wyższego rzędu. Plan Odnowy Miejscowości Wietrzno zakłada realizację wielu działań ze sfer społeczno - kulturalnego i gospodarczego życia mieszkańców.

Dla potrzeb gminy Dukła opracowano dokumenty strategiczne określające cele rozwojowe, a następnie zadania, jakie powinno się zrealizować w ciągu najbliższych lat, aby poprawić sytuację społeczno-gospodarczą miejscowości wchodzącej w skład całej gminy. W celu stworzenia zbioru inwestycji, działań i zadań, jakie należy przeprowadzić w okresie krótkoterminowym i perspektywicznym na terenie miejscowości Wietrzno posłużono się przede wszystkim sugestiami mieszkańców oraz wynikami analizy SWOT.

Zadania do realizacji

Planowanymi do realizacji zadaniami w Wietrznie są:

1. **(Zabytki)** - Odnowa i konserwacja zabytkowego kościoła p.w. Św. Michała Archanioła w Wietrznie wraz z uporządkowaniem jego otoczenia.
2. **(Kanalizacja)** - Budowa zbiorczej sieci kanalizacji sanitarnej w Wietrznie.
3. **(Kultura)** - Modernizacja i wyposażenie Domu Ludowego w Wietrznie wraz z zagospodarowaniem jego otoczenia.
4. **(Komunikacja)** - Odbudowa powiatowej i gminnej infrastruktury drogowej w Wietrznie.
5. **(Bezpieczeństwo-1)** - Regulacja potoku Wietrznowa w Wietrznie w celu przeciwdziałania skutkom powodzi.
6. **(Bezpieczeństwo-2)** - Uporządkowanie oświetlenia ulicznego w Wietrznie.
7. **(Rekreacja)** - Rozbudowa i wyposażenie obiektów rekreacyjno – sportowych w Wietrznie.
8. **(Oświata)** - Adaptacja budynku „Starej Szkoły”(1893) w Wietrznie na przedszkole zbiorcze.

Wszystkie wyżej wymienione zadania możliwe będą do realizacji głównie przy dużej aktywności własnej mieszkańców, umiejętnie kierowanych przez miejscowych liderów, przy zrozumieniu i współpracy ze strony władz samorządowych lokalnych i regionalnych. Warunkiem koniecznym jest zapewnienie odpowiedniego poziomu finansowania tych zadań ze strony samorządu gminnego, powiatowego i regionalnego, instytucji dysponujących środkami Unii Europejskiej, innych instytucji publicznych oraz firm prywatnych.

Uzasadnienie realizacji zadań.

Realizacja zamierzonych zadań przyczyni się do rozwoju kultury w miejscowości Wietrzno, podniesienia standardów i jakości życia zarówno jego mieszkańców jak też przybyszów.

Rozwój infrastruktury technicznej ma znaczenie dla rozwoju lokalnej gospodarki i zaspokajaniu potrzeb społecznych mieszkańców

Odbiorcy projektu.

Odbiorcami projektu będą przede wszystkim mieszkańcy Wietrzna i okolicznych miejscowości, rodziny lokalnych przedsiębiorców i inwestorów, turyści, a w przypadku niektórych inwestycji będzie on oddziaływał na całą gminę Dukla.

Oczekiwane rezultaty.

Realizacja zadań w ramach Planu Odnowy Miejscowości Wietrzno przyczyni się do podniesienia poziomu życia lokalnej społeczności, zmniejszenia dysproporcji dostępie do podstawowych usług dla ludności wiejskiej, rozwoju społeczno-kulturowego oraz pobudzenia aktywności społecznej mieszkańców, aktywności sportowo-rekreacyjnej a w ślad za tym stanu zdrowia mieszkańców, polepszenia wizerunku miejscowości,. Ma służyć głównie integracji społeczności lokalnej i wzrostowi lokalnego patriotyzmu, rozwojowi organizacji społecznych oraz zmniejszeniu problemów w sferze patologii społecznych.

Szacowany koszt realizacji zadań.

Rodzaj zadania (nazwa skrótowna)	Cel	Przeznaczenie	Łączny koszt (tys. zł)	Źródła pozyskania środków
Zabytki	Uratowanie cennego obiektu kultury i polepszenie jego dostępności dla mieszkańców i turystów	Promocja i rozwój miejscowości, nowe miejsca parkingowe	450	UE-PROW Środki własne parafii
Kanalizacja	Uporządkowanie gospodarki wodno-ściekowej	Polepszenia jakości życia mieszkańców, zwiększenie atrakcyjności turystycznej i inwestycyjnej	3300	UE-PROW Budżet Gminy
Kultura	Modernizacja Domu Ludowego i obniżenie kosztów jego eksploatacji	Zwiększenie dostępności obiektu kultury dla integracji mieszkańców miejscowości	650	UE-PROW Budżet Gminy
Komunikacja	Ulepszenie nawierzchni dróg, poprawie bezpieczeństwa kierowców i pieszych	Zwiększenie dostępności miejscowości dla jej mieszkańców i turystów	1250	UE-RPO Budżet Państwa Budżet Powiatu Budżet Gminy
Bezpieczeństwo 1	Regulacja potoku	Zabezpieczenie przeciwpowodziowe obiektów i ludzi	700	PZMiUW Budżet Państwa Budżet Gminy
Bezpieczeństwo 2	Racjonalizacja i uzupełnienie oświetlenia ulicznego	Zwiększenie bezpieczeństwa osobistego mieszkańców i przyjezdnych	250	Budżet Gminy
Rekreacja	Rozbudowa boiska sportowego o dalsze elementy i urządzenie kąpieliska letniego	Zapewnieni przestrzeni do rekreacji i uprawiania sportów masowych dla mieszkańców i turystów sezonowych	400	UE-PROW LEADER + Budżet Gminy
Oświata	Adaptacja budynku poszkolnego na przedszkole	Zapewnie wychowania przedszkolnego dla dzieci z Wietrzna, Równego i Łęk Dukielskich	1950	UE-RPO Budżet Gminy

Harmonogram realizacji zadań.

RODZAJ ZADANIA	ROK 2013	ROK 2014	ROK 2015	ROK 2016	ROK 2017	ROK 2018	ROK 2019	Rok 2020
Zabytki	X	X	X	x	x	x	x	x
Kanalizacja			x	X	X			
Kultura	x	X	X	X	x			
Komunikacja			X	X	X	x	x	x
Bezpieczeństwo - 1			x	X	X	X	x	
Bezpieczeństwo - 2			x	X	x	x		
Rekreacja					X	X	X	x
Oświata					X	X	X	

Wdrożenie i monitorowanie planu.

Wdrożenie Planu Odnowy Miejscowości Wietrzno rozpocznie się poprzez przyjęcie go uchwałą Zebrania Wiejskiego Wsi Wietrzno a następnie zatwierdzenie go uchwałą Rady Miejskiej w Dukli. Wdrożenie tego planu zleca się Burmistrzowi Gminy Dukla i Sołtysowi Wsi Wietrzno wraz z Radą Sołecką.

Monitorowanie każdego przedsięwzięcia - czyli dbanie o prawidłowy jego przebieg przez cały czas jego trwania - polega na systematycznym zbieraniu, zestawianiu i ocenie informacji rzeczowych i finansowych w postaci ustalonych wskaźników, które opisują jego postępek i efekty.

W monitorowaniu planu biorą udział wszystkie podmioty oraz komórki organizacyjne Urzędu Gminy w Dukli zaangażowane we wdrażanie Planu Odnowy Miejscowości Wietrzno. Oceną wdrażania Planu zajmie się Sołtys Wsi Wietrzno wraz z Radą Sołecką. Aktualizacja planu może się odbywać corocznie a za jej aktualizację odpowiedzialni są autorzy planu.

VI. Opis i charakterystyka obszarów o szczególnym znaczeniu.

W sołectwie Wietrzono dla mieszkańców szczególną rolę pełni zabytkowy kościół, szkoła oraz Dom Ludowy. Kościół stanowi miejsce kultu religijnego, w którym odbywają się codzienne nabożeństwa jak i wielkie uroczystości związane z tradycjami wiary katolickiej. Ponadto ze względu na swój wiek i charakter budowy kościół parafialny pw. Św. Michała Archanioła wzniesiony w 1752 r.(z wykorzystaniem wcześniejszej budowli z przełomu XVI i XVII w.), w stylu drewnianego gotyku, z konstrukcją zrębową ścian i storczykową więźbą dachu, kryty gontem, z wieżą o konstrukcji słupowo – ramowej, stanowi atrakcję turystyczną Wietrzna. Szkoła jako miejsce kształcenia dzieci i młodzieży. Dom ludowy stanowi także ważne miejsce dla mieszkańców wsi, gdyż jest miejscem spotkań mieszkańców wsi, miejscem w którym odbywają się uroczystości zarówno gminne jak i rodzinne, miejscem spotkań młodzieży organizowanych przez, mające siedzibę w DL, stowarzyszenie. Z racji położenia w centralnej części wsi stanowią jej centrum (kościół, szkoła i dom ludowy). Dlatego też te obiekty są szczególnie ważne dla mieszkańców wsi Wietrzno i na nich skupia się uwaga mieszkańców.

VII. PODSUMOWANIE

Opracowany Plan Odnowy Miejscowości Wietrzno zakłada w przeciągu najbliższych lat realizację kilku zadań. Istotą tych zadań jest pobudzenie aktywności środowisk lokalnych oraz stymulowanie współpracy na rzecz rozwoju i promocji wartości związanych z miejscową specyfiką społeczną i kulturową.

Zakładane cele planu przewidują wzrost znaczenia Wietrzna jako znaczącego ośrodka rozwoju kultury, edukacji, sportu i rekreacji.

Realizacja Planu Odnowy Miejscowości Wietrzno ma także służyć integracji społeczności lokalnej, większemu zaangażowaniu w sprawy miejscowości, zagospodarowaniu wolnego czasu dzieci i młodzieży oraz rozwojowi organizacji społecznych.