MIEJSCOWY PLAN ZAGOSPODAROWANIA PRZESTRZENNEGO
“Linia elektroenergetyczna 110 kV”

RYSUNEK PLANU
SKALA 1 : 2000

Załącznik nr 1 (arkusz 3) do uchwały Nr .... Rady Miejskiej w Dukli
z dnia ....

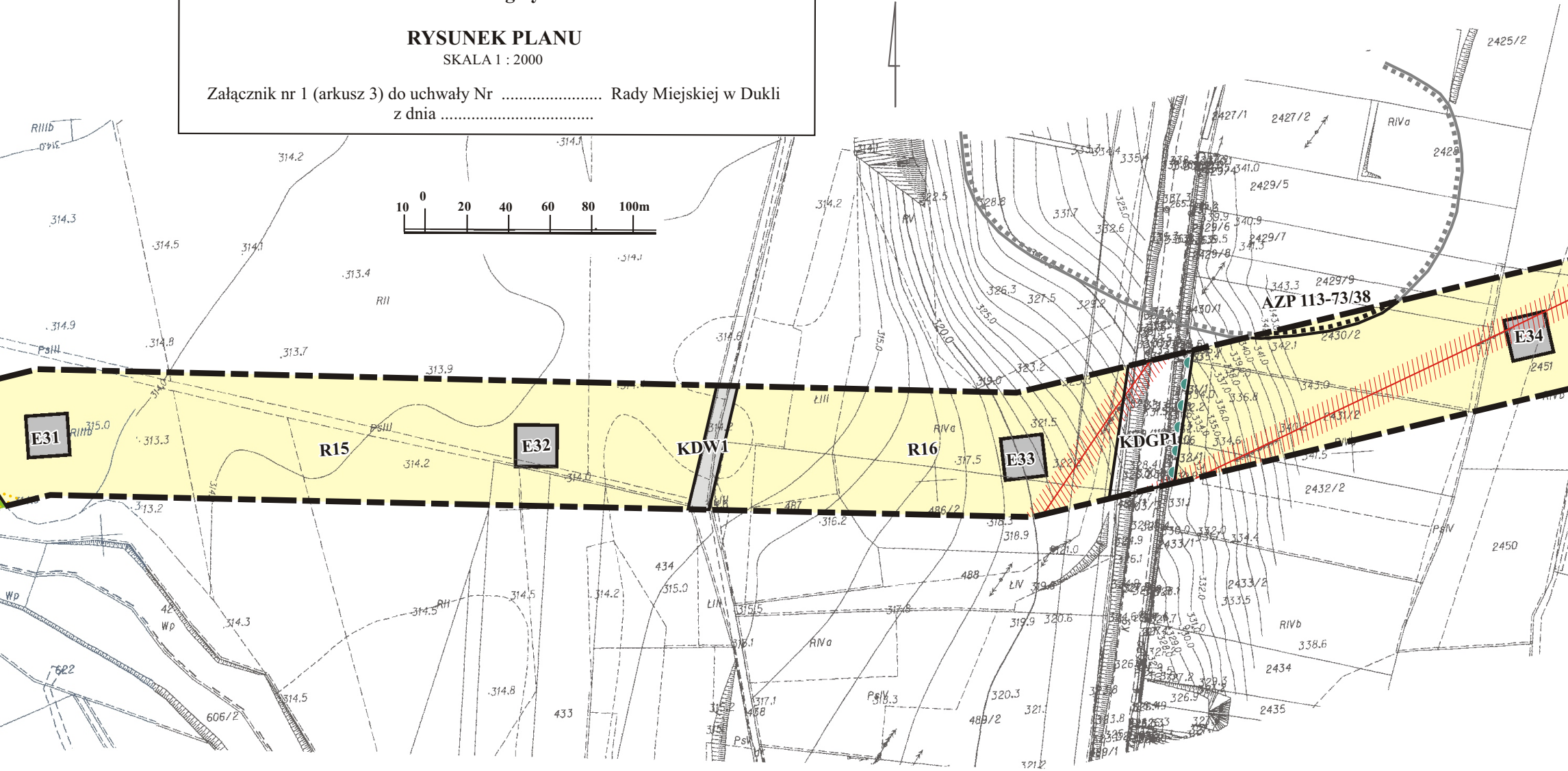
10
0
20
40
60
80
100m
E31
R15
E32
KDW1
R16
E33
KDGP1
AZP 113-73/38
E34

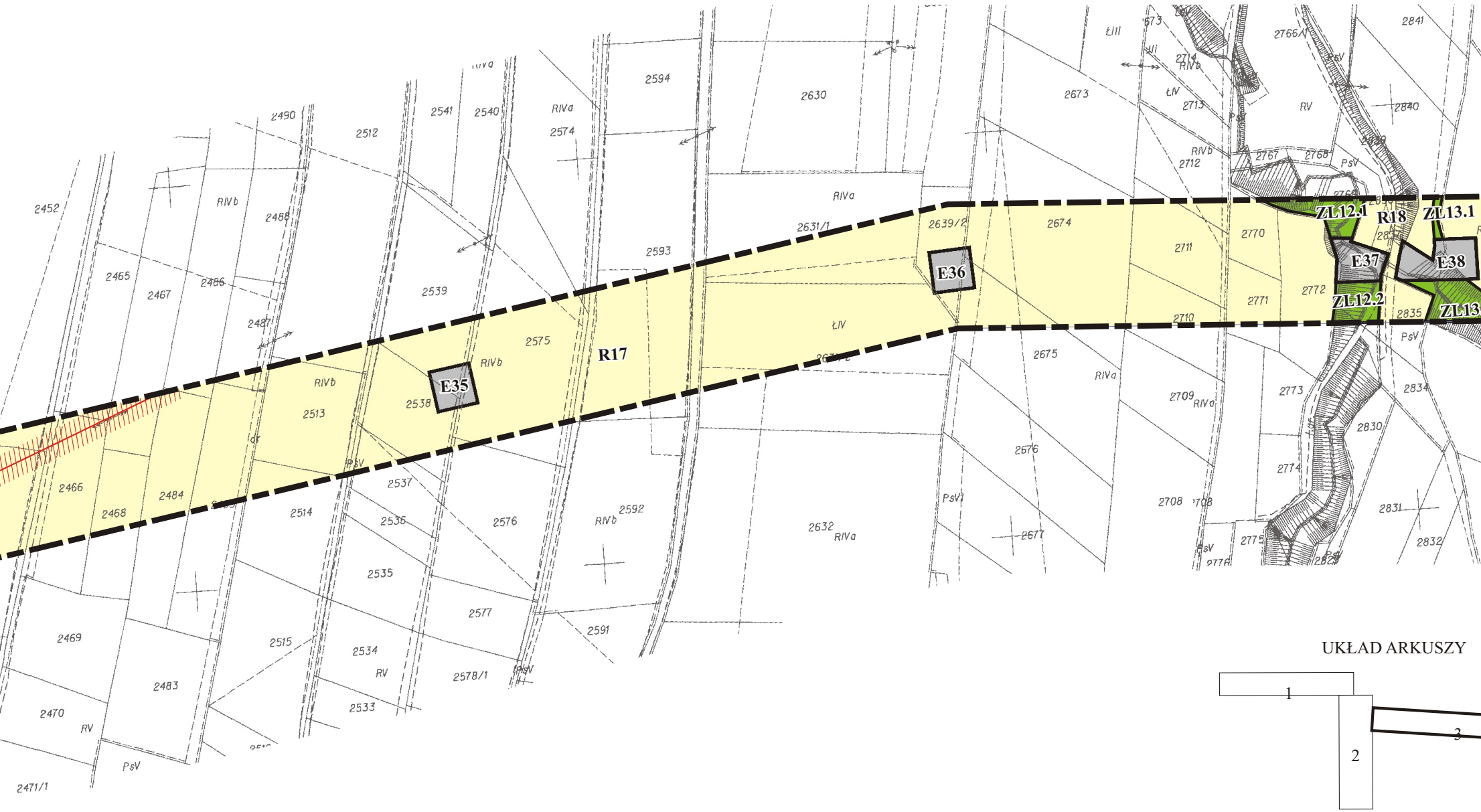
R17
R18
E35
E36
E37
E38
ZL12.1
ZL12.2
ZL13.1
ZL13
2452
2465
2466
2467
2468
2469
2470
2471/1
2483
2484
2486
2487
2488
2490
2512
2513
2514
2515
2533
2534
2535
2536
2537
2538
2539
2540
2541
2574
2575
2576
2577
2578/1
2591
2592
2593
2594
2630
2631/1
2632
2639/2
2673
2674
2675
2676
2677
2708
2709
2710
2711
2712
2713
2714
2767
2768
2770
2771
2772
2773
2774
2775
2830
2831
2832
2834
2835
2840
2841
RIVa
RIVb
ŁIV
ŁIII
PsV
RV
UKŁAD ARKUSZY
1
2
3

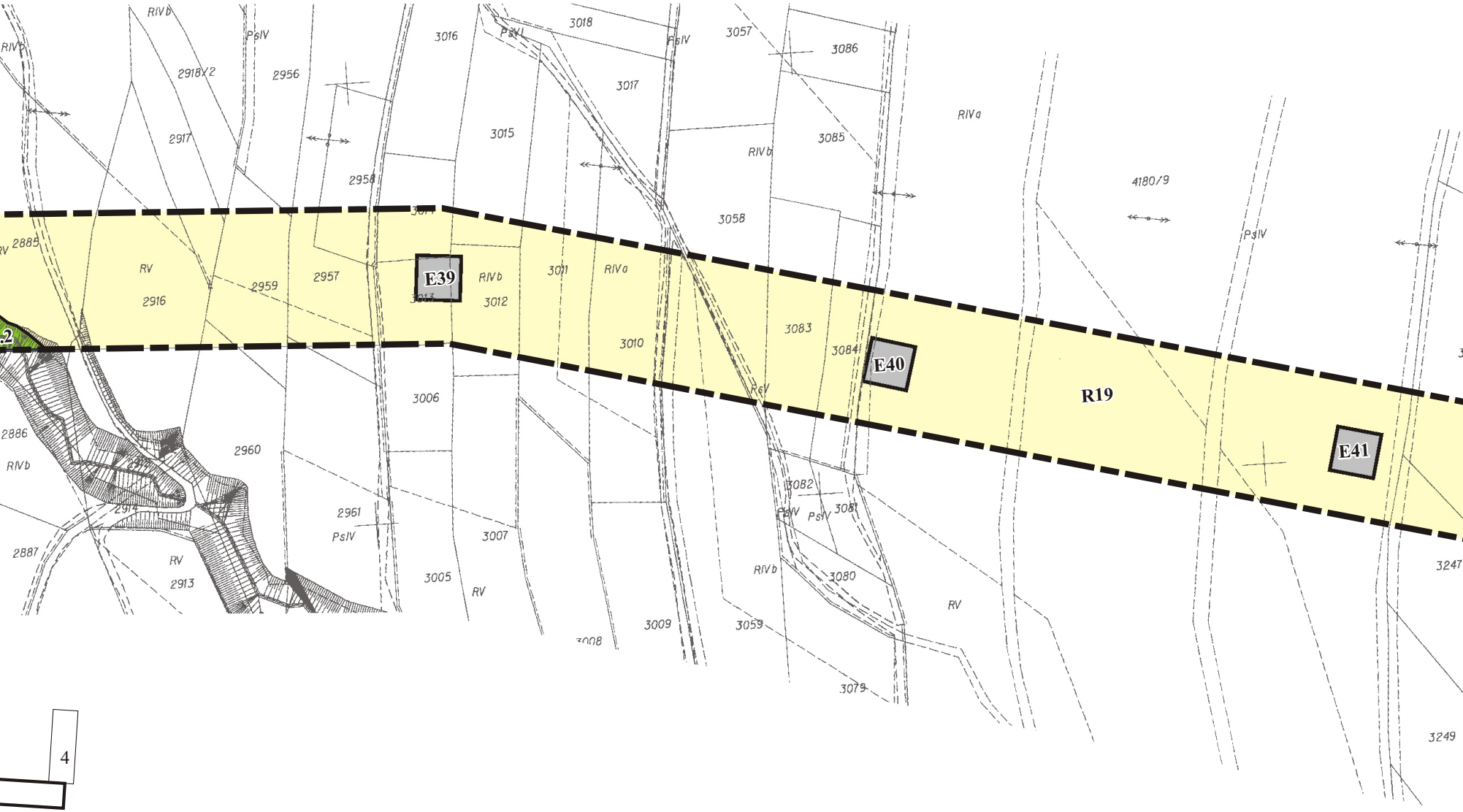
E39
E40
E41
R19
.2
4
RIVb
PsIV
3016
PsIV
3018
PsIV
3057
3086
2918/2
2956
3017
RIVa
2917
3015
RIVb
3085
2958
4180/9
3058
PsIV
2885
RV
2916
2959
2957
RIVb
3012
3011
RIVa
3010
3083
3084
2886
RIVb
3006
PsV
2960
3082
2961
PsIV
3007
PsIV
PsIV
3081
2887
RV
2913
2914
3005
RV
RIVb
3080
RV
3247
3009
3059
3008
3079
3249

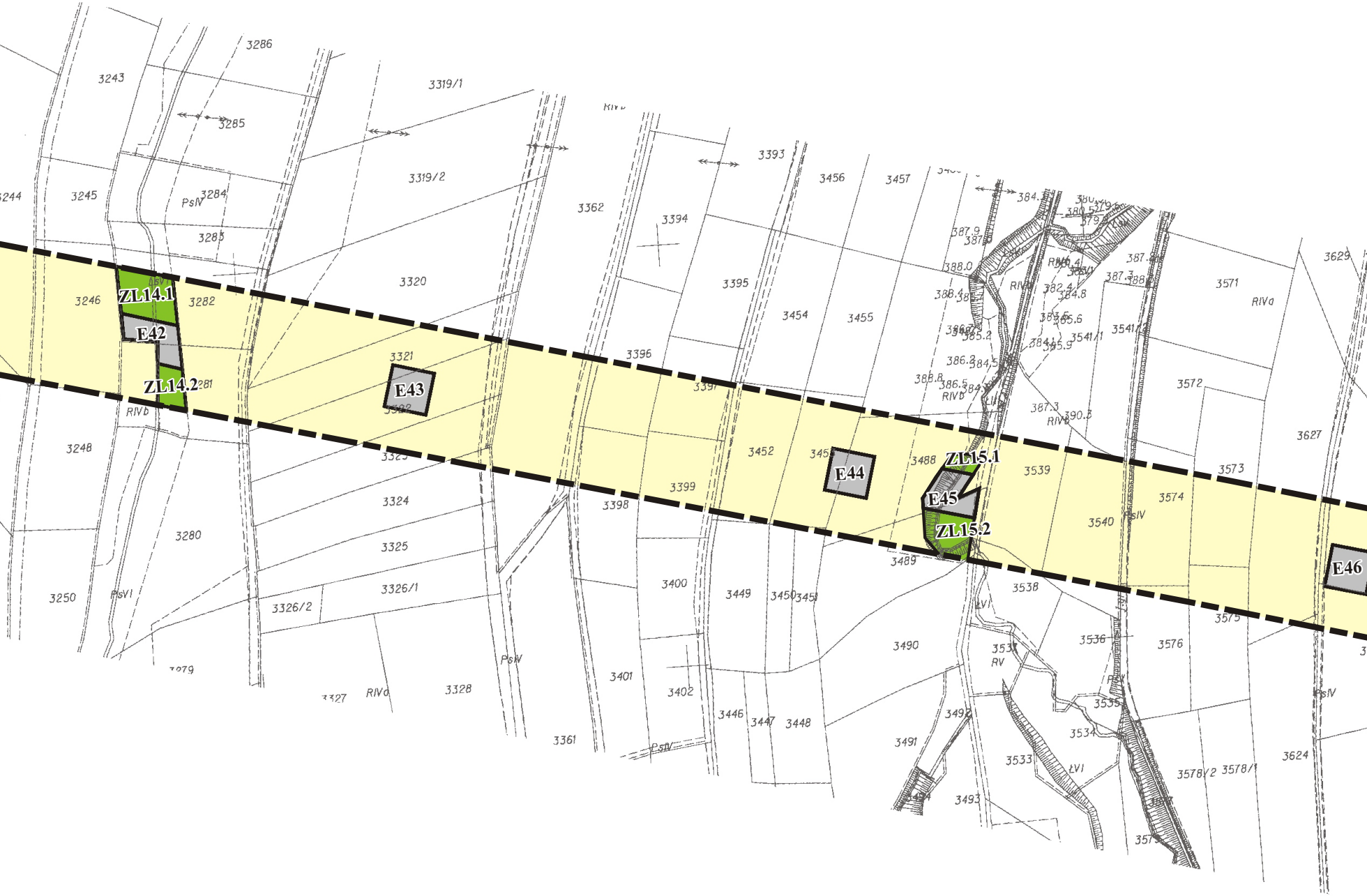

ZL14.1
E42
ZL14.2
E43
E44
ZL15.1
E45
ZL15.2
E46
3243
3286
3285
3319/1
3319/2
3244
3245
PsIV
3284
3283
3246
3282
3320
3362
3393
3394
3456
3457
3395
3454
3455
3321
3396
3281
RIVb
3248
3323
3324
3325
3326/1
3326/2
3280
3250
PsVI
3327
RIVa
3328
PsIV
3361
3398
3399
3400
3401
3402
3446
3447
3448
3449
3450
3451
3452
3453
3488
3489
3490
3491
3492
3493
3539
3540
3538
3536
3537
RV
3535
3534
3533
LVI
3571
3572
3573
3574
3575
3576
3578/2
3578/1
3541/1
3541/2
3627
3629
3624
PsIV

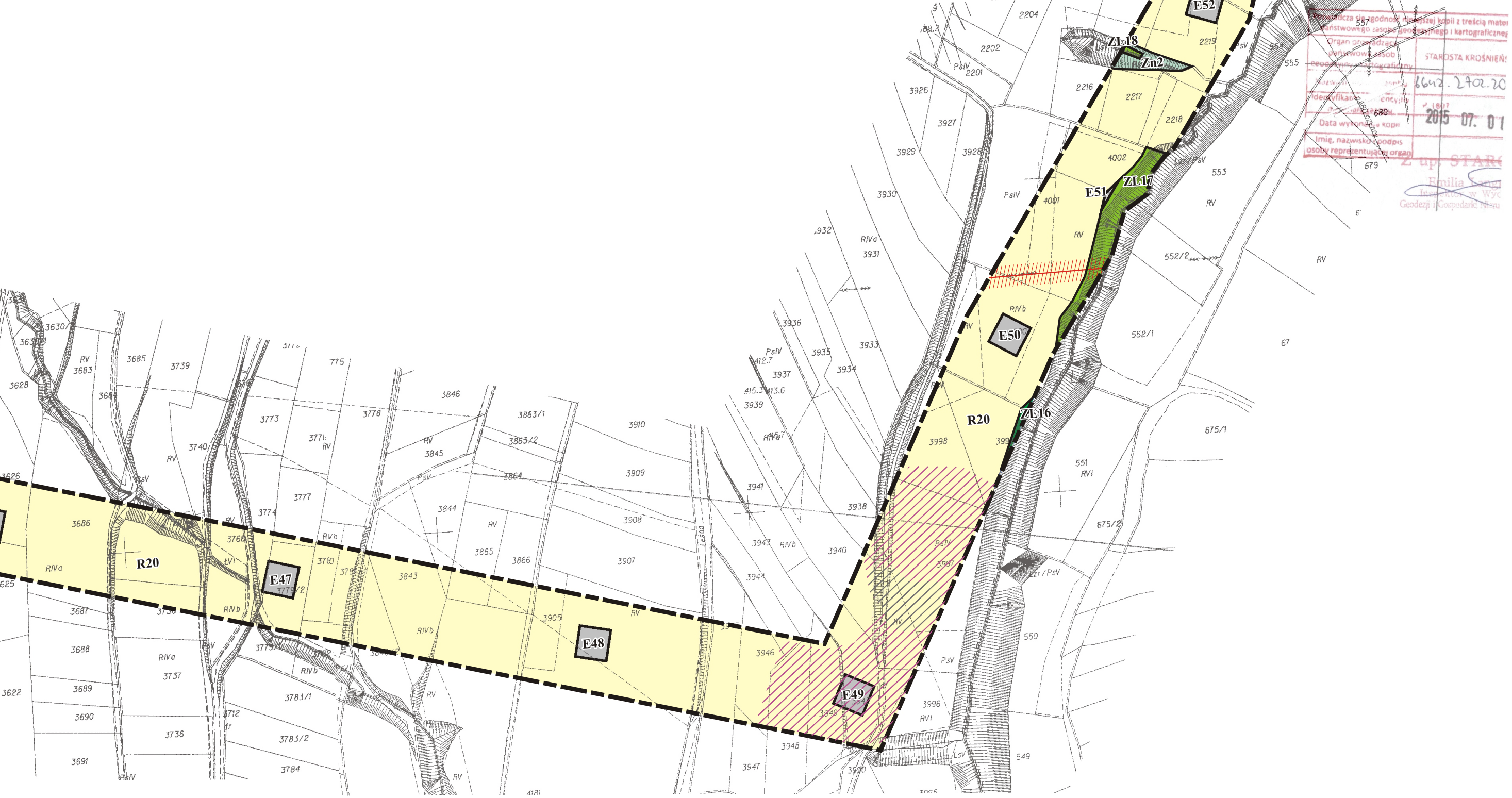
E52
ZL18
Zn2
E51
ZL17
E50
R20
ZL16
E49
E48
E47
R20
2204
2202
2201
2219
2216
2217
2218
4002
4001
3926
3927
3928
3929
3930
3931
3932
3933
3934
3935
3936
3937
3938
3939
3940
3941
3943
3944
3946
3947
3948
3949
3990
3995
3996
3997
3998
553
555
557
552/2
552/1
551
550
549
675/1
675/2
679
680
3630
3628
3626
3625
3622
3683
3684
3685
3686
3687
3688
3689
3690
3691
3736
3737
3739
3740
3773
3774
3776
3777
3778
3783/1
3783/2
3784
3843
3844
3845
3846
3863/1
3863/2
3864
3865
3866
3905
3907
3908
3909
3910
775
4181
RV
RIVa
RIVb
PsIV
PsV
RVI
LsV
Lesna

Poświadcza się zgodność niniejszej kopii z treścią mater
państwowego zasobu geodezyjnego i kartograficzneg
Organ prowadzący państwowy zasób geodezyjny i kartograficzny
STAROSTA KROŚNIEŃ
Nazwa i numer ewidencyjny
6642.2702.20
Identyfikator ewidencyjny materiału zasobu
P.1807
Data wykonania kopii
2015 07. 01
Imię, nazwisko i podpis osoby reprezentującej organ
Z up. STAR
Emilia Lang
Inspektor w Wyd
Geodezji i Gospodarki Nieru