

Uchwalenie




submit

[XML](#)

[ZARZĄDZENIE ZASTĘPCZE WOJEWODY PODKARPACKIEGO znak I-IV.742.3.5.2022 z dnia 14.11.2022 r. w sprawie wprowadzenia obszaru udokumentowanego złoża gazu ziemnego "Draganowa" do Studium uwarunkowań i kierunków zagospodarowania przestrzennego miasta i gminy Dukła](#)



Publikacja danych przestrzennych zgodnie z art. 67a ustawy z dnia 27 marca 2003 r. o planowaniu i zagospodarowaniu przestrzennym (Dz. U. z 2022 r. poz. 503 ze zmianami)

Załączniki:

Dane przestrzenne		174.58 KB
Kierunki_rysunek cz.1		320.00 MB
Kierunki_rysunek cz.2		292.51 MB

Podmiot publikujący

Urząd Miejski w Dukli

Wytworzył	Andrzej Bytnar - Burmistrz Dukli	2022-11-14
Publikujący	Joanna Cyran-Walczak - podinspektor	2022-12-12 09:26  
Modyfikacja	Joanna Cyran-Walczak - podinspektor	2022-12-16 13:13

[Rejestr zmian](#)

[XML](#)

[UCHWAŁA NR XLIII/302/21 RADY MIEJSKIEJ W DUKLI z dnia 28 września 2021 r. w sprawie uchwalenia Zmiany Nr 5 Studium Uwarunkowań i Kierunków Zagospodarowania Przestrzennego Miasta i Gminy Dukła w zakresie 5 terenów ...](#)



Publikacja danych przestrzennych zgodnie z art. 67a ustawy z dnia 27 marca 2003 r. o planowaniu i zagospodarowaniu przestrzennym (Dz. U. z 2021 r. poz. 741 ze zmianami)

Załączniki:

Dane przestrzenne		26.23 KB
Kierunki_rysunek cz.1		250.00 MB
Kierunki_rysunek cz.2		218.87 MB
Kierunki_legenda		3.49 MB
Uwarunkowania_rysunek		535.29 MB
Uwarunkowania_legenda		3.83 MB

Podmiot publikujący

Urząd Miejski w Dukli

Wytworzył	Andrzej Bytnar - Burmistrz Dukli	2021-12-28
Publikujący	Joanna Cyran-Walczak - podinspektor	2021-12-28 13:00  
Modyfikacja	Joanna Cyran-Walczak - podinspektor	2022-12-02 08:52

[Rejestr zmian](#)

Uchwalenie