











[XML](#)

OGŁOSZENIE Burmistrza Dukli o powtórny wyłożeniu do publicznego wglądu projektu zmiany Studium Uwarunkowań i Kierunków Zagospodarowania Przestrzennego Miasta i Gminy Dukla

Załączniki:

Nazwa pliku	Typ pliku	Rozmiar
Uwarunkowania zagospodarowania przestrzennego mapa - arkusz nr 4		28.17 MB
Uwarunkowania zagospodarowania przestrzennego mapa - arkusz nr 3		24.50 MB
Uwarunkowania zagospodarowania przestrzennego mapa - arkusz nr 2		22.84 MB
Uwarunkowania zagospodarowania przestrzennego mapa - arkusz nr 1		26.79 MB
Kierunki zagospodarowania przestrzennego mapa - arkusz nr 4		21.66 MB
Kierunki zagospodarowania przestrzennego mapa - arkusz nr 3		19.53 MB
Kierunki zagospodarowania przestrzennego mapa - arkusz nr 2		18.77 MB
Kierunki zagospodarowania przestrzennego mapa - arkusz nr 1		22.40 MB
Ustalenia zmiany studium tekst		1.87 MB
OGŁOSZENIE Burmistrza Dukli o powtórny wyłożeniu do publicznego wglądu projektu zmiany Studium Uwarunkowań i Kierunków Zagospodarowania Przestrzennego Miasta i Gminy Dukla		13.47 KB

Podmiot publikujący Urząd Miejski w Dukli

Wytworzył	Andrzej Bytnar - Burmistrz Dukli	2015-10-12
Publikujący	Mirosław Matyka - Administrator BIP	2015-10-12 09:34
Modyfikacja	Mirosław Matyka - Administrator BIP	2015-10-21 08:14